

PRO SUPERSAXA - OBERSAXEN

Jahresheft 1997



Tuschzeichnung koloriert
gezeichnet 1990 von Pius Alig

Vorstand:

Präsident: Roman Janka-Fontana
Vizepräsident: Georg Janka-Capaul
Kassier: Rinaldo Herrmann
Aktuar: Oskar Henny
Beisitzerin: Zyntha Berni-Sax
Monika Alig
Revisor: Arthur Alig

Redaktion:

Toni Abele †
Maria Ettlín-Janka, 6370 Stans
Eduard Ettlín 69 (Grafiken)
Oskar Henny (Lektorat)
und weitere Mitarbeiter

Präsidenten-Bericht 1997

Wir können wiederum auf ein erfolgreiches Vereinsjahr zurückblicken. Dank dem grossen Einsatz unserer Redaktorin und ihren Mitarbeitern konnten wir bereits Anfang Juni den Versand der Jahreshefte in die Wege leiten.

Der Vorstand traf sich an 3 Sitzungen. Es wurde beschlossen, als Beitrag zur Erhaltung alter Kulturgüter das Bild des Brückenheiligen Johannes von Nepomuk restaurieren zu lassen. Die Vorbereitungen für die nächste GV am 4. Oktober, mit der vorgesehenen Besichtigung der spätmittelalterlichen Siedlung auf dem Berg Purmaniga, wurden getroffen. Zur eigentlichen GV konnte ich um 20.30 Uhr eine stattliche Anzahl Mitglieder begrüßen. Nach 12-jähriger Tätigkeit als Präsident konnte ich dieses Amt meinem Nachfolger Roman Janka-Fontana übergeben. Auch Jakob Fidel Casanova, der seit Bestehen des Vereins für die PSO gearbeitet hatte und seit 1989 im Vorstand tätig war, hatte demissioniert. An seine Stelle wählte die GV Monika Alig, Misanenga. Als weiteres Mitglied wurde Georg Janka-Capaul in den Vorstand gewählt. Jakob Fidel Casanova wurde in Anerkennung seiner Verdienste um den Verein zum Ehrenmitglied ernannt.

Anschliessend an die GV folgte der mit Spannung erwartete Vortrag von Maria Ettlín-Janka "Vom Feuer und seiner Nutzung".

Abschliessend danke ich allen, die mit mir in den letzten Jahren zusammengearbeitet haben recht herzlich und wünsche dem neuen Vorstand in seiner Tätigkeit alles Gute und viel Erfolg.

Gaudenz Alig-Rohner, Präsident

Generalversammlung: Samstag, 3. Oktober 1998, 20.30 Uhr
in der Aula des MZG in Meierhof

Jahresbeitrag: Fr. 30.–. **Vielen Dank für jede Spende!**

Ehrenmitglieder: 1987 Toni Abele, St. Sulpice †
1996 Maria Ettlín-Janka, Stans
1997 Jakob Fidel Casanova, Platenga

Kassabericht 1997

	Ein	Aus
Mitgliederbeiträge	12 710.—	
Gönnerbeiträge	800.—	
Freiwillige Spenden	670.—	
Verein Schweizerdeutsch: Beitrag "Inschi Spràach"	1 500.—	
Verkauf von Wörterbüchern "Inschi Spràach"	240.—	
Zins a/ Bankkonto	638.—	
Druckkosten Jahreshefte		10 697.80
Büroauslagen, Telefone, Versandkosten, Porti,		
Fotos, Sitzungsspesen usw.		1 205.25
Übersetzung von alten Urkunden		440.—
Ehrenurkunden usw.		450.—
Flachsgarten und Histmodell		953.20
GV 1996 mit Bergsteiger Mario Kofler		577.40
GV 1997 mit Apero auf Purmaniga		290.10
Vortrag 1996, Vortrag 1997	<u>43 386.40</u>	<u>45 330.65</u>
	Fr. 59 944.40	59 944.40

Vermögensausweis: Ende 1996: Fr. 43 386.40; Ende 1997: Bankkonto Fr. 45 330.65
 Vermögenszunahme: Fr. 1 944.25. Rinaldo Herrmann, Kassier Arthur Alig, Revisor

Die Junioren:

7. 1. Ilanz: Hug Riana Chexenne ex Hug, geb. Schneider Beatrix
 4. 2. Walenstadt: Fedier Anna Carla ex F' Barbara-Mirer Hugo
 23. 2. Chur: Alig Raffael ex A'Martin Josef-Halwachs Ingrid Gabriela
 6. 3. Luzern: Kanagasabai Nalini Shirin ex K' Yasotharan-Voss Christiana
 7. 3. Winterthur: Alig Lena Francesca ex A' Claudia Angelika-Gmür Martin Christoph
 8. 3. Sorengo: Saporito Rebecca ex S' Domenico-Mirer Mirjam Mariella
 18. 3. Ilanz: Hansmann Stefanie ex H' Theodor-Alig Ivana Rita
 24. 3. Ilanz: Casanova Luana ex C' Rudolf-Giger Erika Carmelia
 26. 3. Binningen: Cavas Cem Ibrahim Raymond ex C' Ali-Walder Franziska
 31. 3. Chur: Amato Laura ex A' Bruno-Nagy Jasmina
 27. 8. Schlieren: Schelesen Dominique Geraldine ex S' Andreas Horst-Alig Ricarda Maria
 16. 9. Thusis: Tschuor Pierina ex T' Daniel- Nay Flurina Mirjam
 10. 10. Chur: Mirer Perla Nathalie Veronika ex M' Stefan Martin-Esteban Melania
 23. 11. Chur: Walder Armando ex W' Hubertus-Arpagaus Rosalina
 17. 12. Frauenfeld: Sax Patrick Valentin ex S' Valentin-Colmenares Castro Patricia del Ros.
- Nachtrag 1996
15. 8. Münster D: Jevric Leon ex J' Dragan Radoslav-Casanova Carina

Die Vermählten: In Obersaxen ☉ 3 Paare; Ø-Alter: Männer 32, Frauen 28 Jahre.

24. 1. Walenstadt: Dauti Abdula *65 ex Mazedonien mit Casanova Ursula Maria *69 ex C' Peter Gebhard Jakob-Frick Barbara Angelika
17. 5. Obersaxen: Schneider Willi *47 ex Basel mit Stutzki Sabine *63 ex Hamburg D
23. 5. Bad Ragaz: Casanova Rainer Walter *67 ex C' Augustin-Bucher Maria Louise mit Rüesch Sabine Katharine *69 ex St. Margrethen

30. 5. Flond: Monsch Reto *68 ex Flond mit Gartmann Maria Emerita *66 ex G'Joseph Alois-Alig Christina
9. 6. Chur: Mirer Stefan Martin *67 ex M'Eduard Beat-Decasper Veronica mit Esteban Melania *73 ex Dominikanische Republik
20. 6. Celerina: Casanova Andrea *63 ex C'Egon-Risler Olga mit Stecher Sibilla *67 ex Tarasp
4. 7. Chur: Herrmann Patrik Pius *72 ex H'Tarzisius Constantin-Lechmann Pierette mit Felix Elisabeth Margreth *65 ex Chur und Haldenstein
10. 7. Thun: Schwarz Michel André *69 ex S'Anton Johann-Jäger Alice mit Lutz Cathreina Elisabeth *58 ex Amsoldingen BE
18. 7. Bern: Riedi Markus *67 ex R'Franz Anton-Ferrari Sorgesa Flora mit Mehl Birgit Cornelia *72 ex Deutschland
26. 7. Morissen: Riedi Edmund *59 ex R'Johann Martin-Camenisch Maria Josefa mit Collenberg Sonja *74 ex Morissen
31. 7. Jona: Steinhart Klaus Günther *66 ex Deutschland mit Alig Karin *72 ex A'Bruno-Bayard Marie Therese
8. 8. Sevelen: Walder Tarcisi *66 ex W'Vinzens-Cabernard Maria Victoria Blandina mit Portela Moura Celene *68 ex Brasilien
8. 8. Obersaxen: Casanova Alfred Anton *63 ex C'Josef-Maissen Maria Elsa mit Kaewwong Pheithoon *73 ex Thailand
14. 8. Schönenberg: Podlaszewski Reto *69 ex Wädenswil mit Waser Cornelia *70 ex W'Felix-Bebie Gertrud Elisabeth
22. 8. Pfäfers: Sprecher Patric *70 ex Pfäfers-Vättis mit Schmid Regula *74 ex S'Walter Paul-Casanova Maria Philomena
26. 9. Obersaxen: Alig Thomas *67 ex A'Modest-Casanova Anna Katharina mit Camenisch Maria Denise *65 ex C'Johann Casper-Maissen Silvia

Die Heimgegangenen: Obersaxen † 7, auswärts 8; Ø -Alter: Männer 72, Frauen 75.

2. 1. Obersaxen: Day Heinrich Otto *24 ex D'Friedrich-Mail Elisabeth ex D
22. 1. Wald AR: Schwarz-Däscher Johanna *11 ex D'Nicolaus-Gansner Christina
6. 2. Obersaxen: Casanova-Waram Piangjai *66 ex W'Pichai-Pien Waram
11. 2. Zürich: Casanova-Hasler Emma *1899 ex H'Emil-Göldin Marie
15. 2. Obersaxen: Sax-Casanova Josef *09 ex S'Josef Anton-Casanova M. Catherina
17. 4. Ilanz: Alig-Alig Alexander *19 ex A'Christ. Martin-Cahannes Margaretha Cath.
24. 4. Obersaxen: Casanova-Riedi Christ. Fidel *33 ex C'Joh. Lorenz-Demont M. Agnes
28. 5. Vella: Alig-Derungs Joh. Julius *11 ex A'Joh. Peter-Blumenthal M. Ursula
27. 6. Obersaxen: Alig-Cavelti Ferdinand *20 ex A'Joh. Julius-Caviezel M.Monika
7. 7. Ilanz: Sax-Geissmann Adolf *12 ex S'Martin-Alig Barbara
9. 7. Cumbel: Alig-Derungs Magd. Josepha *13 ex D'Joh. Christ-D'M. Barb. Margr.
13. 7. Obersaxen: Cathomen-Zoller Maria Elisabeth *10 ex Z'Georg Anton-Casanova M. Margretha
10. 8. Zürich: Riedi Claudia Maria *43 ex R'Georg-Baselgia Maria Hedwig
- 28.10. Therwil BL: Hüttenmoser Daniel Peter *67 ex Zoller Paul Jakob-Hüttenmoser Silvia Emma
- 3.12. Obersaxen: Sax-Simmen Magdalena *11 ex S'Johann Peter-Sax Anna
Zivilstandsamt

Obersaxer Chronik 1997: Abkürzungen: Ausg. = Ausgaben. DTV = Damenturnverein. Einn. = Einnahmen. Frauenv. u. ä. = Frauenverein. Gde = Gemeinde. GdeV = Gemeindeversammlung. GS = Genossenschaft. GV = Generalversammlung. I'alp = Inneralp. I'tobel = Innertobel. KGZV = Kaninchen- und Geflügelzüchterverein. Mf = Meierhof. MZG = Mehrzweckgebäude. PSO = Pro Supersaxa. R = Rechnung. SH = Schulhaus. SM = St. Martin. SSV = Schweizer Skiverband. V = Versammlung. V'alp = Vorderalp. Vers. = Versicherung. VV = Verkehrsverein. VVO = Verkehrsverein Obersaxen. VZG = Viehzuchtgenossenschaft. Zw'tobel = Zwischentobel.

Jan. 2. Winter-Nr. des "Wisali" ist erschienen. - 5. Kirchenchor: Anstelle von Ruedi Henny-Waeber (1936), der nach elfjähriger Tätigkeit als Dirigent demissioniert hat, wird Reallehrer Gion Gieri Tuor (58) gewählt. - 6.-10. Ski- und Snowboardschule: Kurs für jedermann. / Oberstufe: Dreikönigs-Singen von Haus zu Haus. Ertrag für Dritt-Welt-Projekte 1800 Fr. - 10. Änderung Verkehrsbeschränkungen für verschiedene Gde-Strassen: Eröffnung Einsprachefrist für Strecken Mf-Miraniga und Mf-Misanenga. / Schulrat publ.Schul- und Ferienplan 1997/98. - 11. Knabenschaft: GV, Kommandant wird Renzo Alig (77). / Jägersektion: GV im Rest. Stai. / VVO-Wirren: Auflösung der Anstellung der Geschäftsführerin per 30.4. - 17. Samariterv.: GV im Rest. Adler. Vorgesehene Kurse: 1. Notfälle bei Kleinkindern 2. Notfälle im Alter. - 18. Schiessv.: GV im Rest. Adler. - 19. SSV: Jugend-Abfahrts-Cup Stein-Untermatt. - 21. Rettungskolonie: Übung zusammen mit Bergbahnen. - 24. Theaterv. publ. Spielplan für Lustspiel "D Tanta Jutta" / Skischule sucht Person für Bedienung des Ponyliftes. - 25. Bündner Alpine Skimeisterschaften in Splügen: Marco Casanova (76) Obersaxen wird zum dritten Mal "Bündner Slalom-Meister"; Hubert Mirer (70) Obersaxen gewinnt Kombination. - 29./30. Fis-Rennen Stein-Misanenga in Disziplinen: Abfahrt Damen und Herren und Super-G. - 31. Alp-GS Untermatt: GV im Hotel Mf. / Der trockenste Januar des Jahrhunderts geht zu Ende.

Febr. 1. Alp-GS Gren, I'alp, Untermatt und Zavragia: Meldefrist für Sömmerungsvieh. / Fischerv.: GV im Rest. SM. / Gde-Kanzlei: Abgabe von Hundemarken gegen Impfausweis. - 3. Viehvers.: GV im Hotel Mf. - 5. DTV: Beginn Spezialtraining für Bergtafette und Landesturnfest. - 7. Gde: Einleitung des Quartierplanverfahrens über Parzelle 576 Miraniga. - 8. Gde-Verband Surselva: Auflage Richtplanänderung. Obersaxen ist als Standort einer 18-Loch Golfanlage vorgesehen. - 10. "Giigarmaantig": Fasnachtsplausch in Mf. Organisatoren: "Chnäbaschäft" und "Ggüggamüsigg Schara Tääpa". - 12. Anmeldefrist für evtl. Beiträge an die Krankenpflege-Grundversicherung. - 13. Jugend und Sport: 1. Super-G-Rennen des Surselva-Cup. In Kategorie 3 stellt "Wisali-Skiteam" die Sieger. / Pfarrkirche Mf: Konzert des Heidelberger Kammerorchesters. - 15. Meldefrist für Teilnahme am Riesenslalom der 5. Walser Skimeisterschaften in Obersaxen. / Alp-GS V'alp: Meldefrist für Sömmerungsvieh. - 15. In Mf-Tobel stirbt Josef Sax-Casanova (1909-97), welcher 4 Jahre als Gde-Präsident amtierte. - 16. SSV: Familien-Skirennen Kartitscha-Untermatt mit Franz Heinzer. - 18. In Frankfurt stirbt Pfarrer Dr. Norbert Madu (1951) aus Nigeria, der in den letzten 5 Jahren während den Ferien in Obersaxen pastorierte. - 19. Kinderchor "Campanella" aus Olmütz, Tschechien tritt auf. / DTV: Schlittelabend. - 21. Ski- und Snowboardschule: Fackelabfahrt. - 22. Ski- und Sportclub: Clubrennen. - 24. VZG Mf, Zw'tobel und I'tobel GruppenV im MZG Mf. - 26.



Josef Sax-Casanova
15. 2. †

VVO: Kapellenwanderung. - 28. Wasserversorgung I'tobel: GV in SM. / Ski- und Snowboardschule: Skirennen.

März 1. Konzert Brass Band Surselva im MZG Mf, Leitung Gion Gieri Tuor. - 2. Kantonale Volksabstimmung (s. Abstimmungen) / Kt. Steuerverwaltung gibt Ansätze für Bewertung landw. Grossvieheinheiten und Fristen zur Einreichung der Steuererklärung bekannt. - 3. Regierung des Kt. GR beschliesst Rückstufung verschiedener Verbindungsstrassen zu Kommunalstrassen, so in Obersaxen Teilstrecken Platta-Axenstein, Misanenga-Platenga. / DTV: org. Skitag des Kreisturnv. Calanda in Obersaxen. - 14./15. 5. Internationale Walser Skimeisterschaften in Obersaxen. Die PSO stellt dazu in einer kleinen Ausstellung Obersaxen vor. Hubert Mirer (70) fährt Tagesbestzeit.- 16. Theaterv.: Seniorenvorstellung "D Tanta Jutta" mit "Zvieri" und musikalischer Unterhaltung. - 22. Anmeldefrist für Teilnahme am Jungschützenkurs. - 24. Fastenopfer: Kollekte in den Kirchen 10 000 Fr. - 25. Schiessv.: Abnahme der erneuerten Schiessanlage Tobel durch Schiessoffizier. - 28. Turnv.: Titschaltour. - 30. Theaterv.: Ende der Spielsaison 96/97. - 31. Anmeldeschluss zum kostenlosen Fahrtrainingskurs für Militärfahrzeugführer. / Bündner Arbeitsgemeinschaft für Wanderwege: Wanderung Mf-Wali-Karitscha-Mf. / Forstamt: Termin für Gesuche um Brenn- und Petitionsholz.



Hubert Mirer
14. 3.

April 1. Samariterv.: Übung im MZG und Beginn Kurs; Notfälle bei Kleinkindern. - 4. "Muki-Turnen": Beginn Frühjahrslektionen. / VZG I'tobel: GV im Rest. SM. - 5. Töffclub: GV im Rest. Pöstli. - 9. Gde sucht Mieter für Wohnung altes SH Mf. - 12. Raiffeisenbank Mf: JubiläumsV im MZG (50 Jahre), Bilanzsumme 96: 20 671 690 Fr. / Raiffeisenbank SM: JubiläumsV (50 Jahre), Bilanzsumme 96: 7 854 692 Fr. - 15. Fristverlängerung für Holzbegehren s.o. - 17. Kaplaneikirche SM: Beginn Renovationsarbeiten → ausführlicher Bericht anschliessend an Chronik. - 18. Frauenv.: Ausschreibung 1. Krankenpflegekurs 2. Schafwollduvet nähen. - Schiessv.: publ. Schiessprogramm 97. - 20. Musikgesellschaft: Frühjahrskonzert. / SchweineV: GV. - 27. Feuerwehr: Übungsplan 97. / Kreisschiessen in Obersaxen. / DTV: sucht Leiterin für Senioren-Turnen. / V'alp: BestösserV in SM.

Mai 2. Wahl Viehinspektoren 97-2000: A'tobel: Georg Casanova-Casanova. I'tobel: Luzi Alig-Joos, Stellvertretung gegenseitig. Wahl Fleischschauer 97-2000: Valentin Alig-Simmen, Stellvertreter Tierarzt Alexander Maissen, Ilanz. / Kreisschiessen: Nachholung, weil am 27. 4. wegen Nebels unterbrochen. - 2. Schulrat: publ. Schul- und Ferienplan und Klassenzeuteilung der Lehrer. 3. SSV Kadereinteilung 97/98: Auf Grund guter Leistungen werden verschiedene Obersaxer SkifahrerInnen ins B-Kader aufgenommen. / Ziegenzucht-GS Affeier: GV und Ziegenpunktierung. / Theaterv.: GV. - 4. Kreiswahlen in Waltensburg: Aus Obersaxen gewählt: Grossratsstellvertreter Ursula Casanova-Tönz, Hanspeter Mirer-Caminada. Kreisrichter Hanspeter Mirer-Caminada. - 5. Schiessv.: publ. Jungschützenkurs-Daten. - 5./6. Gemeindehaus: Landwirtschaftliche Strukturhebung. - 9.-14. Viehvers.: Frühjahrsrschätzung. / Kindergartenv.: Anmeldefrist Jg. 1992. - 10. Fischerv.: Teichinstandstellung. / KGZV: GV im Hotel Mf. - 12. DTV: Badmintonturnier. - 14. Gde: org. Sperrgutabfuhr. Angelieferte Menge: 17 Lastwagenladungen. / Motorfahrrad-Kontrolle durch Polizei in Mf. - 15. Widderhaltev. und Beispilherde: GV. - 16. Schulen und Kindergarten: Eltern-

Schulbesuchstag. - 16. Samariterv.: Beginn Nothelferkurs. - 22. Alp-GS Gren, l'alp, Untermatt: GV im Hotel Central. - 23. Schulen: Papiersammlung. / Frauenv.: Friedhofjäten. - 24. Ggüggamüsig Schara Tàapa: GV. - 25. Frauenv.: Seniorenfeier um MZG, bereichert durch Musikgesellschaft. / Bibliothek zum Bücherdschungel: CH-Bibliothekentag mit Apero und Wettbewerb. - 29. Konzert der Brass Band CH-Armeespiel im MZG, Dirigent Andreas Spörri. - 30. Tennisplätze Misanenga: Aufnahme Spielbetrieb. - 31. Ski- und Sportclub: GV im Hotel Central. / Sommer-Nr. "Obersaxen aktuell" mit Veranstaltungskalender erscheint.

Juni 1. KGZV: Obersaxer Jungtierschau im Pifal. - 3. Samariterv., Rettungskolonne: Gemeinsame Übung. - 4. DTV: Kegelabend. - 7. Jägersektion: FrühjahrsV im Rest. Chummenbiel. / Skischulv.: GV im Hotel Central. / V'alp: Gmawaarch. / Schiessv.: Standweihschieszen, Tag der offenen Tür im umgebauten Schiessstand. - 8. Volksabstimmung (s. Abstimmungen) - 9.-12. Alp-GS Gren, l'alp, Untermatt: Gmawaarch. - 12. VV Ilanz, Obersaxen, Mundaun, Val Lumnezia: Herausgabe Sommer-Nr. "Ferienzeitung". - 13. Schulen: Ausstellung, Flohmarkt, Schlussfeier mit Darbietungen. - 14. Wegen Frostschäden keine Kirschenaktion. - 15. Turnv.: Spiel- und Sporttag. -16. Kirchgdv im MZG: R Mf Fr. 245 458 Einn. Fr. 226 929 Ausg. Vermögen Fr. 146 075. R Kaplanei SM Fr. 12 159 Einn. Fr. 9 018 Ausg. Vermögen Fr. 19 483. - 18. Abschlusssturnen für alle im Pifal. / Gde: Aufruf zu vorschriftsgemäsem Deponieren von Kehricht. - 19. Bergbahnen: publ. Gerantenstelle im Restaurant Wali. - 20. Wasser-GS Gren: GV / Frauenv.: Umfrage betr. vorgesehene Umwandlung des Ferienheims "Steinhauser" in Seniorenheim. - 22. Erlöserkirche Chur: Erst-Aufführung der "kleinen St. Peter Messe" von Ruedi Henny. - 23. VVO-Vorstand wählt Jolanda Rechsteiner von Eggersriet zur neuen Geschäftsführerin. - 24. Bellaua: St. Johannesfest mit Messe, dann Kaffee und Kuchen. Blüht die Bellauer Chilbi nach 90 Jahren wieder auf?

Juli 3.-8. Sperrung Strasse Axenstein-Tavanasa wegen Belagsarbeiten. - 5. Fischerv.: Wettfischen. - 6. SSV beschliesst Durchführung der Schw. Alpinen Skimeisterschaften in Obersaxen. - 7. In Ilanz stirbt Adolf Sax-Geissmann (1912-97), der 24 Jahre Gemeindepräsident von Obersaxen war und 10 Jahre den Kreis Ruis im Grossen Rat vertrat. - 8. Ende einer extremen dreiwöchigen Regenperiode. - 11. Jugend Brass Band GR: Konzert im MZG. - 12.-19. Chorwoche im MZG, Leitung Paul Steiner. - 13. Kindergartenv.: Kinderfest im Pifal. / Beginn Sommerbetrieb Bergbahnen. - 14.-16. Erneut Sperrung Strasse Axenstein-Tavanasa. - 18. Schiessv.: Beginn 9. Billard-Turnier im Rest. Agarta. / Chorwoche: Abschlusskonzert im MZG. - 19. VVO: GV, neuer Präsident Sigisbert Caduff-Gwerder. / "Wisali" Sommer-Nr. mit einem Resümee der sportlichen Leistungen des Skiteams erscheint. - 20. Turnv. Flond und Obersaxen: Bergstafette Stein-Piz Mundaun. - 21. Gde-Verband Surselva: Informationen zur Einführung des Sackgebührensystms ab 1.9.97. - 25. Spielgruppe: Kinder der Jg. 93-94 können ab Sept. 97 diese besuchen. / Bundesamt für Landwirtschaft: Tafelzweitschgenaktion 6 kg Fr. 11.50. - 26. Schulrat: Bekanntgabe Fahrplan für Bus und Postauto 97/98. / Brass Werk Shop: Abschlusskonzert, - 28.7.-8.8. VV Ilanz, Obersaxen, Mundaun, Val Lumnezia: Kinder Animationsprogramm.



Adolf Sax-Geissmann
7. 7. †

- Aug.* 1. Bundesfeier Dorfplatz Mf. Festansprache von Thomas Mirer. / Mountainbike Plauschturnier. - 2. Theaterv.: im MZG Gastvorstellung des Cabaret Rotstift mit "Da simmer nomal". - 4. Frauenv.: Friedhofjäten. - 9. Fischerv.: Ausfischen Blausee mit Fischereiaufseher. - 10. Theaterv.: Grilltag Wali. - 10.-15. Jugend und Sport: Tenniskurs für 7-20jährige. - 13. Frauenv.: Seniorenausflug nach Appenzell. - 15. Berggottesdienst mit Einweihung der neuen Hirtenhütte Sassli. - 15./16. VVO: Greinawanderung. - 17. Musikgesellschaft: Grilltag Sassli. - 18.8.-5.9. Sperrung Strasse Schmàla-Lumbreinerbrücke (Bauarbeiten). / Bibliothek wieder offen. - 20. "Terra Grischuna" 4/97 mit Hauptthema "Walser" bringt längeren Artikel über Obersaxen, verfasst von Maria Ettlín-Janka. - 23. Raiffeisenbanken Mf und SM: Ausserordentliche GV, Beschluss: Fusion der beiden Banken zur Raiffeisenbank Obersaxen. / Knabenschaft: Grillieren Sassli. / Hefflifescht in Affeier. - 25. DTV: Wieder Turnstunden / Feuerwehr: publ. Herbstübungen. - 26. Samariterv.: Übung. - 28. Muki-Turnen: Beginn Herbstlektionen. / Herrenturnv.: Wieder Turnstunden. - 29./30. VVO: 2. Greinawanderung. / Frauenv.: Wallfahrt Ziteil. - 30. Jägersektion: Waffen einschliessen und internes Jagdschiessen. / Wasserversorgung I'tobel: "Wasserfest" zum 60 Jahr-Jubiläum.
- Sept.* 1. Gde-Verband Surselva: Einführung Sackgebühr. / VVO: Veranstaltungskalender Herbst. - 7. Kirche SM: Einsegnung nach Renovation durch Dekan Markus Flury. - 9. Frauenv.: Krankenpflegekurs. - 11.9.-15.10. DTV: Kurs Autogenes Training. - 13. Forstamt: Inbetriebnahme der neuen Maschine "Forcar". - 16. Kirchenchor Mf: GV im Rest. Chummenbühl. - 19. Gde: Endertermin für Demissionen der Gde-Behörde und Gde-Funktionäre. - 26. Romanische Tageszeitung "La Quotidiana" würdigt in längerem Artikel Tätigkeit der PSO und dessen Jahresheft 96. - 27./28. Kirche Mf: Gottesdienst mit Negro Spirituals, Musikgruppe Adliswil. / Eidg. und kantonale Volksabstimmung (s. Abstimmungen) - 28.9.-5.10. VVO: Mountainbike Tourenwoche. - 28. Schindellegi feiert das Erntedankfest und die 250 Jahre alten Barockaltäre aus Obersaxen. 29. Seniorenturnen: Wiederbeginn. / Gde-Vorstand: publ. Demissionen aus seinen Reihen. - 30. Beschneigungsanlagen und Speichersee der Bergbahnen befinden sich im Bau.
- Okt.* 1. Kirchenchor Mf: Beginn Gesangsproben 97/98. - 2. Pferdeinspektion in Mf. - 3. Musikgesellschaft: GV im Rest. Adler. / Grosser Rat des Kt. GR heisst die Streichung der Strasse Misanenga-Platenga als Verbindungsstrasse gut. - 4. PSO: Nachmittags kulturhistorische Führung in Purmaniga, abends GV mit Wahl des neuen Präsidenten Roman Janka-Fontana (1963). Vortrag von M. Ettlín-Janka. - 5. Gruppe "Eine Welt": Herbstmarkt im MZG z.g. verschiedener Hilfswerke. - 6. Samariterv.: Beginn Kurs Notfälle im Alter. - 8. AHV-Reise an Luganersee. - 10./11. VVO: Greinawanderung. - 11. Fischerv.: Ausfischen Sigerst und Sandbächli. / Schiessv.: Endschiessen. - 12. Gde-Wahlen für die Jahre 1998-1999: Gewählt: Gde-Präs. Thomas Mirer, neu. Vizepräs. Georg Alig-Mirer, neu. Geschworene: I'tobel: Siegwald Herrmann-Casanova, neu; Zw'tobel: Zyntha Berni-Sax, bish.; Mf: Christa Sax-Riedi, neu; Unt. Pirt: Erwin Senn-Hess, bish.; Obere Pirt: Antonia Tschuor-Venzin, neu. Stellvertreter: Margrit Maissen-Manser, bish., Claudia Janka-Brey, bish. Schulrat: Rudolf Alig-Janka, bish., Ursula Janka-Alig, bish., Edith Senn-Hess, neu, Hanspeter Casanova-Caminada, neu. Geschäftsprüfungskommission: Fabio Bianchi, bish., Roland Herrmann-Rutz, bish., Justin Cathomen, neu. Sozialbehörde: Karolin Casanova-Gurt, bish., Josefa Mirer, bish., Hanny Sax-Lippuner, bish. Baukommission: Konrad Sax-Lippuner, Sep Mathias Pfister-Henny, Engelbert Alig-Infanger. Feuerwehrkom-

mandant: Lino Janka. - 14. Theaterv.: Beginn Proben. -17. GdeV: Wichtigste Traktanden: Jahres-R. 96. Laufende R: Aufwand Fr. 5 961 232, Ertrag Fr. 5 798 958, Aufwandüberschuss Fr. 162 273. Investitionsrechnung: Aufwand Fr. 2 889 920, Ertrag Fr. 1 289 978, Nettoinvestitionen Fr. 1 599 942. Finanzplan 1998-2002: Kreditgewährung von Fr. 30 000 an Kosten der Schw. Alpen Skimeisterschaften, Kreditgewährung von Fr. 55 000 an Renovation Kaplaneikirche. Alle Vorlagen angenommen. - 18. Schw. Gesellschaft für historische Bergbauforschung: JahresV mit Besichtigung der Erzgruben im Platenga Tobel und Affeier Pifal. Gaudenz Alig-Rohner verfasste für das Vereinsheft "Minaria Helvetica" den Artikel "Die Bergwerke in Obersaxen". / Bergbahnen: GV im MZG; Ertrag Fr. 5 018 403, Aufwand Fr. 2 669 802, ohne Steuern und Abschreibungen. Dividende unverändert 12 %. - 22. Sportschützen: Eröffnung Luftgewehrsaison. - 27. DTV: Beginn Aerobik-Kurs. - Im Oktober feiert Bäckerei Simmen ihr 50-Jahr-Jubiläum.

Nov. 2. Samariterv.: Übungsthema: Hausapotheke und Krankenzimmer. 4. Kindergarten.: GV im Hotel Mf. - 5. Kirchenchor Mf: Genehmigung neuer Statuten. - 5.-10. Raiffeisenbank: Inbetriebnahme der neuen EDV-Anlage. - 7. Gde: Aufforderung zum Heckenschneiden (Schneeräumung). - 8. Gde-Kanzlei: Erhebung landwirtschaftlich bewirtschafteter Flächen. - 9. Frauenv.: Suppentag, Erlös z.g. Pro Senectute Fr. 2 500, Kirchenrenov. SM Fr. 1 500, Seniorenanlässe Fr. 700, Altersturnen Fr. 300. / Gruppe "Eine Welt": Bazar z.g. von Dritt-Welt-Projekten. Erlös: Fr. 3 500. - 10. Ausserordentliche Kirch-GdeV: R-Ablage Renovation Kirche SM. Kosten Fr. 330 000. Kreditgewährung für Renovation Pfrundhaus SM: 55 000 Fr. - 11. Schulen: Papiersammlung. - 14. DTV: GV im Rest. Adler. - 15. Kirchenchor Mf: Grosser Lottoabend. - 17. Squashturnier für jedermann in MZG. -18. Schulrat: Vortrag "Eine Schule, die unsern Kindern entspricht", von Max Feigenwinter, mit Diskussion. - 19. Bergbahnen: Sie erhalten als erste Wintersportstation des Kantons vom BUWAL Bewilligung zur künstlichen Beschneigung unter Zusatz der Chemikalie "Snowmax". - 21. Schulen, Kindergarten: Schulbesuchstag. - 22. Turnv.: GV im Hotel Mf. - 25. Surselva Skiteam: Zusammensetzung der Kader. Mehrere Obersaxer sind in diesen Kadern. - 28.-30. KGZV: org. kantonale Kleintierausstellung auf dem Areal des MZG in Mf. - 29. Jägersektion: Trophäenschau, Pfefferabend im Hotel Agarta.

Dez. 4. VZ-Genossenschaften: gemeinsame V. - 5. "Sämachlääsbsuach" bei den Kindern. / Kirchenchor: wirbt Passivmitglieder. - 7. Frauenv.: GV. / Alp-GS Gren, l'alp, Untermatt: Inkasso Sömmerungstaxen. - 12. Frauenv.: Senioren-Adventsfeier. - 18. VZG Zw'tobel: GV im Rest.Adler. / VZG Mf: GV im Hotel Mf. - 20. GdeV: Wichtigste Traktanden: Budget 98 rechnet mit Aufwand von Fr. 5 458 330, mit Einn. von Fr. 4 770 700 bei laufender R., Investitions-R: Fr. 2 273 000 Ausg. und Fr. 2 200 000 Einn. Ausländerquote wird auf 49 % erhöht. - 21.u.25. Schulen: Aufführung Weihnachtsspiel "D Legenda vum 4. Chinig" in Pfarrkirche. - 27. Gesangsgruppe Calzedon: Konzert im MZG. - 28. Winter-Nr. des "Wisali" erscheint. - 29. Pfarrkirche: Konzert Rossini Chor.
Im Jahr 1997 wurde der wärmste Temperaturdurchschnitt seit der ersten Aufzeichnung von 1880 registriert.

G. Fidel Casanova

Eidgenössische Volksabstimmungen 1997			Resultate Obersaxen							
Datum		a)	b)	c)	d)	e)	ja	nein	GR	CH
8. 6.	EU-Beitritts-	632	149	23,2	-	149	36	113	nein	nein
	verhandlungen	632	147	23,2	-	147	28	119	nein	nein
	Kriegsmaterialausfuhr	632	141	22,3	4	137	94	43	ja	ja
28. 9.	Aufhebung Pulverregal	622	178	28,6	1	177	104	73	ja	nein
	Arbeitslosen-Vers.	622	177	28,4	1	176	42	134	nein	nein
Kantonale Volksabstimmungen 1997									GR	
2. 3.	Zweitsprache Schule	621	127	20,4	3	124	74	50	ja	
	Motorfahrzeug-Init.	621	127	20,4	5	122	64	58	ja	
	Suchthilfegesetz	621	124	19,9	6	118	59	59	ja	
8. 6.	Behindertengesetz Rev.	622	143	22,8	4	139	114	25	ja	
	Gewässerschutzgesetz	622	143	22,8	3	140	77	63	ja	
28. 9.	Kt. Verfassung Totalrev.	617	158	25,6	10	148	105	43	ja	
	Änderung Art. 54 KV	617	157	25,4	9	148	86	62	ja	
	Kulturförderungsgesetz	617	164	26,5	6	158	77	81	ja	
	Krankenpflegegesetz	617	163	26,4	5	158	130	28	ja	
a) Stimmberechtigte b) eingelangte Stimmzettel c) Beteiligung in % = b x 100 : a) d) leer, ungültig e) gültige Stimmen									GFC	

Renovation der Kaplaneikirche St. Martin

Anfang der sechziger Jahre wurde das Innere der Kirche St. Martin einer sanften Renovation unterzogen. Schon damals wurde als nächste Etappe die Aussenrenovation ins Auge gefasst und zu diesem Zweck ein Baufonds gegründet. Im Laufe der Jahre schritt nicht nur der Zerfall der Aussenfassade zügig voran, sondern es machten sich auch im Innenraum wieder Schäden, welche hauptsächlich auf die Feuchtigkeit zurückzuführen waren, bemerkbar, weshalb sich eine Gesamterneuerung der Kirche aufdrängte.

Am 12. Januar 1994 nahmen Präs. Alex Sax und Kirchenvogt Barbara Alig-Janka zusammen mit Dr. Rutishauser von der kant. Denkmalpflege einen gründlichen Augenschein vor. Dabei stellte sich heraus, dass das Mauerwerk zum Teil beschädigt und der Verputz an der Aussenmauer stark abgeblättert war. Das Blechdach war grossflächig verrostet und befand sich allgemein in einem schlechten Zustand. Innen war die Kirche sehr feucht, was sich in einem unangenehmen Geruch zeigte. Dementsprechend waren die Wände und das Gewölbe dunkelgrau und unansehnlich. Am Wandtäfer kamen durchgefaulte Stellen zum Vorschein. Auch die Beleuchtung war ungenügend. Gemäss grober Schätzung von Dr. Rutishauser würde eine Totalrevision unter Aufsicht der Denkmalpflege nicht unter 1 Million Fr. kosten. Da derartige Kosten für unsere Kirchgemeinde untragbar wären, musste nach einer günstigeren Lösung gesucht werden. Auch war man überzeugt, dass man viel billiger fahren würde, wenn die kant. Denkmalpflege aus dem Spiel gelassen werden könnte, umso mehr, als von dieser Stelle ohnehin keine namhaften Beiträge zu erwarten wären. Eventuell sollte die Renovation in mehreren Etappen durchgeführt werden. Als vordringlichste Arbeit wurde die Entwässerung um die Kirche und die Sanierung des Daches angesehen.

In der Folge nahm Präs. Alex Sax mit verschiedenen Bau- und Installationsfirmen Verbindung auf, beschaffte sich Unterlagen und erarbeitete ein Gesamtkonzept für eine "sanfte" Innen- und Aussenrenovation. Somit war er in der Lage, der Kirchgemeindeversammlung vom 4. Juni 1996 ein Projekt vorzulegen mit einem Kostenvoranschlag von 320 000 Fr. Darin waren enthalten: Baumeisterarbeiten, Gerüstbau, Spenglerarbeiten mit Blitzschutzanlage, Gipsarbeiten innen und aussen, Schreiner- und Zimmerarbeiten, Malerarbeiten, Elektroinstallationen sowie Bauleitung und eine Reserve für Unvorhergesehenes und event. Beizug von Bauspezialisten. Die Kirchgemeindeversammlung gewährte den vom Vorstand angebehrten Kredit von 320 000 Fr. und gab somit grünes Licht für den Baubeginn im Frühjahr 1997. Zu diesem Zeitpunkt war die Finanzierung noch nicht endgültig geregelt. Zwar war der Baufonds inzwischen auf über 80 000 Fr. angewachsen.

Anlässlich der Sitzung vom 30. Juli 1996 wählte der Vorstand die Baukommission, bestehend aus: Alex Sax als Präsident, Barbara Alig-Janka als Aktuarin, Pfrundvogt Roman Alig sowie Roland Herrmann und den späteren Gemeindepräsidenten Thomas Mirer. Die Baukommission ihrerseits zog später Architekt Norbert Sax als Bauleiter zu. Bei der ersten Kommissionssitzung anerbote sich Thomas Mirer in verdankenswerter Weise, seinen Bruder, Kunstmaler Rudolf Mirer, einen Kunstdruck oder eine Serigrafie mit dem Sujet der Kirche von St. Martin in limitierter Auflage herstellen zu lassen und den Erlös für die Kirchenrenovation zu überlassen.

Am 12. Februar / 14. April 1997 erfolgte die Arbeitsvergebung durch die Baukommission:

Baumeisterarbeiten: A. Bianchi AG, Obersaxen

Gipsarbeiten: Hüco AG, Ilanz

Kupferdach und Blitzschutzanlage: Leo Casanova, Obersaxen

Schreiner- und Zimmerarbeiten: Hans Sax AG, Obersaxen

Malerarbeiten: Tischhauser AG, Ilanz

Elektroinstallationen: EWBO, Ilanz

Plattenlegerarbeiten: Guido Alig, Obersaxen.

Foto 1996 Alex Sax.





Baubeginn am 17. April 1997. Die Firma Hans Sax AG räumte die Kirche aus. Die Kirchenbänke wurden vorübergehend im Pfrundstall von Canterdun gelagert. Später wurden sie abgeschliffen und eingewachst, so dass sie sich beim Wiedereinbau wie neu präsentierten. Die Seitenaltäre und die Kanzel sowie das Holzkreuz im Chorbogen wurden nach Meierhof in die Schreinerei verbracht, wo sie in minuziöser Arbeit gereinigt und ausgebessert wurden.

Als erstes wurde rund um die Kirche ein ca. 1 m tiefer Graben ausgehoben und darin die Sickerleitung verlegt, welche sowohl das Grund- als auch das Dachwasser aufnimmt und in die Kanalisation führt. Nachdem das Gerüst erstellt war, wurden die Innen- und Aussenmauern sowie der Turm gereinigt, die Risse ausgebessert und die Schlitz geschlossen, anschliessend die Innenwände mit Kalkfarbe mehrmals gestrichen und die Aussenwände mit einem Sumpfkalkputz versehen. Gleichzeitig wurde auch das alte Blechdach samt Schindelunterzug entfernt und durch ein neues aus Kupfer ersetzt. Es folgte die Montage einer den neuesten Vorschriften entsprechenden Blitzschutzanlage. Dass eine solche dringend notwendig war, geht schon daraus hervor, dass kurz zuvor, am 6. Mai 1997 ein schweres Gewitter über St. Martin niederging, wobei durch Blitzschlag die gesamte Steuerung des Glockengeläutes zerstört wurde. Sachschaden rund 12 000 Fr., der glücklicherweise von der Versicherung übernommen wurde.

Bereits vor Baubeginn gelangte man zur Einsicht, dass es doch gewagt wäre, eine Renovation solchen Ausmasses an einem derart wertvollen Objekt ohne Beizug der kant. Denkmalpflege durchzuführen, weshalb man Dr. Rutishauser zu einer Besichtigung und Beratung einlud. Dieser nahm am 9. Juni 1997 einen Augenschein vor, wobei er der Baukommission wertvolle Ratschläge erteilen konnte. Die Rundbogentüre und das gewalmte Vordach passten nicht zur Kirche, weshalb man sich für eine einflüglige Eingangstüre und ein 4,50 m breites, leicht abgeknicktes Pultdach entschied. Ferner empfahl er, den Beichtstuhl zu entfernen, womit man einverstanden war, dies umso mehr, als er seit längerer Zeit nicht mehr gebraucht wurde und ein solcher in der Sakristei vorhanden ist. Hingegen durfte die viel zu niedrige Sakristeitüre nicht abgeändert wer-

den, weil sehr alt. Auch die beiden Platanen vor der Kirche müssten erhalten bleiben. Ferner schrieb der Dankmalpfleger dem Gipser genau vor, was für ein Aussenputz anzu-bringen sei.

Im weiteren wurden an der Kirche noch folgende Veränderungen vorge-nommen: Der Holzboden im Schiff, den man anfänglich zu erhalten hoffte, wurde, da er direkt auf Erde lag und demzufolge angefault war, durch einen neuen ersetzt und mit dem Gang bündig gemacht. Vorgängig musste Magerbeton eingebaut und für Luftzirkulation gesorgt werden. Der Gang und der Chorraum sowie der Vorplatz wurden mit neuen einheitlichen Valseplatten belegt. Das Seitentäfer wurde, da verstickt und morsch, entfernt und die Wände bis auf den Boden verputzt. Um Platz im Chorraum zu schaffen, wurden das Podest vor dem Hochaltar verkleinert und die Ministrantenbänke samt Umrandung und Täfer entfernt. Der Schacht der alten Heizung im Chor



wurde eliminiert und eine Bodenheizung installiert. Die ganze Kirche erhielt eine neuzeitliche Beleuchtung, wobei der Chor und die beiden Seitenaltäre mit direkten Spot-lampen ausgeleuchtet werden. Um Platz und Raum im Schiff zu gewinnen, wurden die letzte Bank links sowie die beiden vordersten kurzen Bänke entfernt. Die Muttergottesstatue wurde neu in der hinteren linken Nische plaziert; seitlich davor blieb noch Platz für den Kerzenständer und den Schriftenstand. Ebenso wurde die Doppel-Pendeltür beim Eingang entfernt. Die Sakristei erhielt als einzige Neuerungen eine neue isolierte Ein-gangstüre von aussen sowie ein neues Fenster aus Isolierglas.

Der Umbau ging planmässig voran und konnte termingerech abgeschlossen werden trotz des zeitweise insbesondere für die Dachdeckerarbeiten ungünstigen Wetters. Schlussendlich übernahm der Kirchenchor von Meierhof die Baureinigung.

Am Feste Mariä Geburt, welches dieses Jahr am 7. September gefeiert wurde, fand die feierliche Einsegnung der renovierten Kirche statt. Obwohl das Wetter am Morgen regnerisch und kühl war und die Sonne sich erst gegen Mittag zeigte, hatte sich eine grosse Schar von Festbesuchern eingefunden. Die Kirche zeigte sich in voller Schönheit und prangte in einem üppigen Blumenmeer, welches von Thomas Mirer und seiner Frau Sefa gestiftet wurde. Der Gottesdienst wurde vor der Kirche gefeiert. Als Vertreter des Bischofs war Dekan Markus Flury, Truns, delegiert worden, der die Messe zelebrierte und die Weihe vornahm. Anschliessend an die Nachmittagsandacht fand auf dem Pausenplatz zwischen Kirche und Schulhaus ein kleines von der Knabenschaft organi-siertes Volksfest mit gemütlichem Beisammensein statt. In seiner Ansprache streifte Präsident Alex Sax kurz den Werdegang der gelungenen Renovation und dankte allen Gönnern und Wohltätern, die mit grösseren und kleineren Spenden den Umbau ermög-licht hatten.



Baubrechung:

Baumeisterarbeiten	53 600 Fr.
Gips- und Verputzarbeiten	66 500 Fr.
Dachdecker- und Spenglerarbeiten	29 000 Fr.
Schreiner- und Zimmerarbeiten	70 000 Fr.
Restauration Altäre und Bänke	20 000 Fr.
Elektrische Installationen	34 700 Fr.
Metallbauarbeiten	1 830 Fr.
Bodenbeläge aus Naturstein	9 400 Fr.
Innere Oberflächenbehandlung	17 400 Fr.
Verschiedenes	2 370 Fr.
Bauleitung	13 500 Fr.
Nebenkosten	<u>12 500 Fr.</u>
Total	<u>330 800 Fr.</u>

Finanzierung:

Renovationsfonds / Spenden	117 000 Fr.
Beitrag Politische Gemeinde Obersaxen	55 000 Fr.
Beitrag Kath. Landeskirche Graubünden	53 000 Fr.
Spendenbeitrag Inländische Mission	<u>38 000 Fr.</u>
Total	<u>263 000 Fr.</u>

Somit verbleibt noch eine Restschuld von ca. 67 800 Fr., welche durch weitere freiwillige Spenden sowie die Bildaktion von Kunstmaler Mirer abgetragen werden muss.

Oskar Henny. Fotos Christina Henny.

Weiteres zu Kaplaneikirche → PSO Heft 1992 S. 952 ff.

R

Raaba ist die weisse Rübe.

Raagg, Raagga sind durchdringende, laute Schreie.

raagg ist ranzig und **raaggala, graaggalat** bedeutet ranzig schmecken.

raagga, graaggat sagt man dem durchdringenden Schreien, hauptsächlich von Hund und Fuchs.

raara, graarat sagte man dem weinenden Klagen der Kinder.

raass, raass cho heisst schnell kommen, fließen, z.B. Nààm Ggwittar ischt ds Bachli raass cho.

raassa, raassi, raassas bedeutet scharf, ätzend, z.B. 1. scharfe Speise; raassa Chaas, raassi Suppa, raassas Chrütt. 2. scharf schneidend; an raassi Äggsch (Axt), as raassas Messar, an raassa Ränd (scharfe Kante).

rààwa, grààwat ist 1. jammern, klagen 2. anhaltend bitten und betteln, weinerlich erzwingen.

Rààwar, Rààwari, Rààwarlig ist ein unzufriedener Mensch, der immer jammert und klagt.

rabàtta, grabàttat heisst erschüttern, dröhnen, krachend widerhallen, z.B. schreien in einem Tunnel, holzhacken in hohlem Raum.

Raben, Corvidae, werden in Obersaxen allgemein Ggrààgga genannt. Zu ihrer Familie gehören aber auch noch weitere Rabenvögel. Sie werden ihres Kehlkopfes wegen zu den Singvögeln gezählt, haben aber meist eine rauhe, krächzende Stimme, sind "Allesfresser". In Obersaxen sind folgende Rabenarten gut, mittel, schwach, sehr schwach vertreten oder gelten als ausgestorben: (Beständeangabe in Klammer.)

Rabenkrähe, Corvidae corone, schwarz (gut).

Nebelkrähe, Corvidae cornix, aschgrau, schwarzer Kopf (sehr schwach).

Saatkrähe, Corvidae frugilegus, purpurblauschwarz, sehr gestreckter Schnabel (sehr schwach).

Alpendohle oder *Schneekrähe*, Pyrrhocorax pyrrhocorax, schwarz, rote Füße, gelber Schnabel (sehr schwach).

Alpenkrähe oder *Steinkrähe*, Pyrrhocorax graculus, schwarz, rote Füße, roter Schnabel (ausgestorben).

Kolkrabe oder *Steinrabe*, Corvidae corax, gleichmässig schwarz, metallisches Gefieder, schreit "krak, krak" oder "korr, korr", lebt paarweise (mittel).

Elster, Pica pica, Agarschta, schwarz-weiss mit metallisch grün glänzenden Flügel- und Schwanzfedern, körperlanger Schwanz, langer, kräftiger Schnabel (schwach).

Eichelhäher, Garrulus glandarius, Jaag, Chooravogal, rötlichbraun, Bürzel weiss, Flügeldeckfedern blau-schwarz gebändert (gut).

Tannhäher, Nucifraga caryocatactes, Häsanussvogal, Rücken und Brust dunkelbraun mit

weissen Tupfen, Schwanz mit weisser Endbinde, Schnabel lang und spitz (gut).

Auskunft: Kaspar Sax, Wildhüter

Racht, Rachtli, Recht. Àlpracht bedeutet ein Weiderecht, ein sogenannter Stoss auf einer Alp, früher Chànälpa genannt. Es ist der Futterbedarf, den die Kuh während eines Alpsommers benötigt. So ist jede Alp je nach Grösse und Ertrag in Rechte, Stösse eingeteilt. Will ein Bauer eine bestimmte Anzahl Tiere auf der Alp sömmern, dann muss er zuerst die erforderliche Anzahl Rechte besitzen oder pachten.

Ein Alprechtbesitzer hat auch Pflichten: Beitrag an die Erstellungs- oder Unterhaltskosten der Alpbäude, Leistung von Gemeinwerk, Gmawaarch (PSO S. 663). Kann ein Rechtbesitzer nicht am Gemeinwerk teilnehmen, wird ihm dafür Rechnung gestellt.

Racht, im Racht si bedeutet recht haben.

rachta, grachtat heisst um sein Recht streiten, prozessieren.

Radiergummi ist a Tolggaribar. Damit kann man Tolgga, Kleckse entfernen, wegreiben, auch mit Bleistift Geschriebenes.

Radii, Radiinar ist die alte Bezeichnung der Obersaxer für das Dorf und die Einwohner von Dardin in der Gemeinde Brigels.

Radio. Die erste Radioempfangskonzession der Schweiz wurde 1911 erteilt. 1912 waren es 8 und Ende 1923 deren 980. Nachdem 1919 in Dübendorf bereits die erste Flugplatz-Funkstation in Betrieb war, wurde in Lausanne am 26. Okt. 1922 der erste öffentliche Radiosender der Schweiz in Betrieb genommen. Lorenz Alig-Gorius (1874-1932), Häntschahüss, verfügte bereits um 1925 über ein einfaches Detektor-Empfangsgerät mit Kopfhörern. Johann Henny (1886-1970) liess um 1932 im Gasthof Meierhof einen niederfrequenten Telefonrundspruch einrichten. Babette Janka-Schwarz (1912-62) kaufte 1952 wahrscheinlich den ersten batteriebetriebenen Radio in Obersaxen, da Zarzana erst 1973 elektrifiziert wurde. Er kostete ca. 380 Fr. (davon die Batterie allein 26 Fr.). Die Batterie, die wie ein Ziegelbaustein aussah, wog ca. 1 kg und füllte das tragbare Gerät im unteren Drittel ganz aus. Das Gerät war auch mit Kabel ausgerüstet und konnte ans Stromnetz angeschlossen werden. Der UKW-Sender Ladir nahm 1954 den Betrieb auf. Die Telefonzentrale Tavanasa wurde 1968 und diejenige von Ilanz 1970 auf Hochfrequenz eingestellt. Ende 1977 zählte Obersaxen bereits 199 Radio- und 60 Rundspruchempfänger. Heute stehen in jedem Haushalt ein oder mehrere Radioempfangsgeräte. Konzessionspflichtig ist pro Haushalt ein Gerät, also sind es jeweils soviele Empfänger wie Haushalte. (Ferienhäuser und -wohnungen sind nicht mitgezählt, da diese an ihrem Wohnort erfasst werden.) Der Preis eines Radioapparates wurde trotz der allgemeinen Teuerung viel erschwinglicher.



Raff mit Werkzeugkiste. Foto EE.

Ràfa sind die Träger der Dachlängslatten und des Schindelunterzuges.

Ràfanàgal, Mz. **Ràfanagal**. Grosser, langer Nagel zum Befestigen der Ràfa auf dem Dach.

Raff. Ds Raff ist ein hölzernes Rückentraggestell mit Bratschla (ledernen Schulter-Tragriemen), früher gebraucht zum Transport von Molken, Säcken, Kurzholz usw.

ràffla, **gràfflat** bedeutet 1. raffeln, z. B. Kartoffeln. 2. Das Schwein ràfflat, wenn es grunzt.

Rageth Johann (16??-1724 ex Ems) studierte in Luzern, ordiniert 1671, wirkte 1674-81 als Pfarrer in Bonaduz, August 1681-Juli 1684 als Pfarrer in Obersaxen, starb 1724 als Kaplan in Ems.

ràggara, **gràggarat** heisst Gut und Geld zusammenraffen, nie genug haben davon, auch nie genug gearbeitet haben. Ààbgràggarata ist einer, der sich abgearbeitet, abgeschunden hat.

Raggholdar ist Wacholder, *Juniperus communis*, ein immergrüner Strauch mit stechenden Nadeln. Trägt Beeren, welche im ersten Jahr grün, im zweiten Jahr schwarz und reif werden. Beeren als Gewürz und zur Schnapsherstellung. Wacholder kommt auf der Vorder- und Inneralp, sowie Alp Gren ziemlich häufig vor.

Rahm ist Nitla. Rauwi Nitla (rohe, ungeschwungene) lässt sich zu Schlagrahm schlagen. Früher wurde diese Arbeit mit dr Nitlafrüüscha, einem Tannreisigbesen, ausgeführt. Heute gewinnt man den Rahm durch Zentrifugieren der Milch; früher wurde die Milch in weiten Gefässen, Gebšana, zum Aufrahmen aufgestellt. Dr Nidalstock war der Aufrahmort im Alphüttenkeller. Mit am Nidalmesser, dem Holzmesser, wurde die Rahmschicht vom Gebsaränd gelöst, dann mit dem Goo, einer hölzernen, muschelförmigen Kelle abgerahmt, àbgnitlat. Dr Nidaleimar war der Rahmkübel mit besonderem Ausguss. Damit füllte man den Rahm ins Rollbuttefass, Chippli. Mit dem Auftrag ds Nidalmesser schärfen zu lassen, wurden früher etwa erstmals in der Alp Gren hütende Buben zur Belustigung von der Oberhütte über die Bänder zum St. Làppi (Steinmann) geschickt.

Spik, von romanisch Spitg, war eine Alpspeise aus gedünstetem Mehl und Rahm. D Büuwnitla war eine Rahmmahlzeit, verabreicht nach dem strengen Ackerpflügen, Büuwa.

Rahn Johann Rudolf (1841-1912). Kunsthistoriker, Professor für Kunstgeschichte und ein hervorragender Zeichner. Er zeichnete auf seinen zahlreichen Wanderungen die Burg Moregg.

Rai, Rain, Hang, Abhang. Urkundlich erwähnt 1430 mit: ...“ob Wissen Jaenniz huz, stoest...unten zuo an das tobel und oben uf den hoehen rain” (Wartmann 161). Das “Wissen Jaenniz huz” (Beiname für einen weisshaarigen Henni) stand sehr wahrscheinlich auf einem kleinen Plateau zwischen dem Weiler Tobel und Pradamaz und grenzte “oben” (südlich) an den “hohen” (steilen) Hang.

Als Flurnamen sind dr Eggar Rai, dr Häbarrai (von Hafer), ds Chrizlarsch Rai, dr Jonlirai (von Johann), ds Schmittsch Rai und dr beesch Rai (von böse) im Rätischen Namenbuch aufgeführt. Ds Chrizlarsch wohnten im alten Meierhof (vor 1915er Brand)

beim Wegkreuz, wo 1917 das Schulhaus zu stehen kam. Doch um eine Verwechslung auszuschliessen, muss hier gesagt sein, dass auch das oberste Haus im Weiler Tobel mit uf am Chrüz bezeichnet wurde und wird. Es stand am alten Weg Meierhof-Zwischentobel, und hier zweigte der Weg nach Pradamaz ab. Es soll hier auch ein Wegkreuz gestanden sein. Der erwähnte Rai erhielt seinen Namen von diesen Chrüzlar. Nicht fest registrierte Rai-Namen entstanden oder entstehen immer wieder, so z.B. nennt eine Familie ihren Rai je nach Pflanzung im einen Jahr Haardepfalrai, im nächsten Gaarscharai. Beescha Rai wurde ein Steilhang im Lochli, eine abschüssige Stelle bei Punt oder eine nur mühsam mähbare Halde in Bellaua von früheren Besitzern benannt. Andere Rai-Eigentümer sprachen vum wiaschta Rai, vum varflixta Rai oder vum Rufalarai (von Rufe).

Raich Franz (ex A 1909 Basel-1986 Truns), studierte in St. Gallen, Immensee, Fribourg, Priesterseminar St. Luzi Chur, 1936 ordiniert, wirkte als Vikar in Studen-Unteriberg, Zürich, Zizers, als Pfarrer in Selma, als Kaplan in Balzers FL, Pfarrer in Maladers, 8. Okt. 1971-11. Okt. 1975 als Kaplan in St. Martin, Resignat in Glarus, beerdigt in Zizers (TA 20).



Raiffeisenbanken, bis vor einigen Jahren Raiffeisen-Kassen genannt. Vom deutschen Sozialpionier Friedrich Wilhelm Raiffeisen-Storck (1818-88) als ländliche, genossenschaftliche Spar- und Darlehenskassen gegründet. Erste Kasse in Deutschland 1864, erste in der Schweiz (Bichelsee) 1899, erste in Graubünden (Brusio) 1906. Anno 1983 bestanden in der Schweiz 1220 Kassen mit fast 300 000 Mitgliedern und 17 Mia. Fr. Bilanzsumme; anno 1984 waren es in Graubünden 103 Kassen, 14 606 Mitglieder. Im Jahre 1995 bestanden in der Schweiz 1034 Banken mit 601 578 Mitgliedern und einer Bilanzsumme von 49,867 Mia. Fr., in Graubünden 84 Banken mit 28 617 Mitgliedern und einer Bilanzsumme von 2,092 Mia. Fr.

In Obersaxen bestanden von 1947-97 zwei Raiffeisenbanken:

Raiffeisenbank Meierhof, gegründet 1947.

Umsatz 1947: 131 105 Fr., 1981: 19,06 Mio Fr., Bilanzsumme 1995: 20,1 Mio. Fr.

12. 4. 1997 Jubiläumsversammlung (50 Jahre). Bilanzsumme 1996: 20,67 Mio.

Mitglieder 1947: 15, 1981: 179, 1995: 318.

Verwalter/in: 1947-77 Martin Sax-Simmen, Tobel, 1977-1991 Lorenz Simmen-Riedi, Meierhof, 1991-1996 Beatrice Brunold-Häfeli, Zarzana, 1996- Caroline Casanova, Egga.

Banklokale: Bis 1985 befand sich das Banklokal im Haus des Verwalters, seit 1985 im gemieteten Lokal des Hotels Central.

Raiffeisenbank St. Martin, gegründet 1947.

Umsatz: 1947: 79 166 Fr., 1983: 2,96 Mio Fr., Bilanzsumme 1995: 7,83 Mio Fr.

12. 4. 1997 Jubiläumsversammlung (50 Jahre). Bilanzsumme 1996: 7,85 Mio.

Mitglieder: 1947: 17, 1983: 67, 1995: 108.

Verwalter/in: 1947-77 Georg Alig-Sax, Tschappina, 1977-92 Christian Alig, Tschappina, 1992- Sophie Capaul-Herrmann, Friggahüs.

Lokale: Bis 1991 befand sich das Banklokal im Hause des Verwalters, ab 1. Nov. 1991 im gemieteten Lokal des Postgebäudes in Friggahüs.

Raiffeisenbank Obersaxen. Die ausserordentliche GV der Raiffeisenbanken Meierhof und St. Martin vom 23. 8. 1997 fasste den Beschluss zur Fusion der beiden Banken, rückwirkend auf den 1. 1. 1997. Neuer Name: Raiffeisenbank Obersaxen. Hauptsitz: Meierhof mit Geschäftsstelle St. Martin.

Ràmma. An Ràmma ist irgend ein Rahmen, um etwas zusammenzuhalten oder einzuahmen: Z.B. Türrahmen, Spiegel, Bild. Iiràmma, iigràmmat ist das Verb dazu.

Rampe, Aufstiegsrampe, Zufahrtsrampe zum Heustall, Hauwgàda, Obargàda → Toorbriggä.

Ràna, Ràni. An Ràna oder an Ràni ist jemand, etwas, das mager, hager ist. Mensch, Tier, Pflanze.

ràna, grànat heisst abmagern, körperlich abnehmen, hager werden.

Randbretter. Die Randbretter eines gesägten Baumstammes sind Schwàarta, doch Schwàarta bedeutet auch Schweinehaut, Speckschwarte. Das Randfeld einer Hischt, des Korngestells, heisst Üssjaa.

Ràngg, Mz. Rengg. Ist 1. Strassenkehre, Kurve, Kurven. 2. Dr Ràngg finda; den Dreh, den Ausweg finden, die Situation meistern.

ranggla, grangglat bedeutet riegn, z.B. an Türfalle. Auch der Wind kann lose angebrachte Sachen (z.B. Eisenwinkel an Fensterladen) zum ranggla bringen.

ranschiara, granschiart bedeutet gehörig zurechtweisen, sogar tötlich werden dabei.

ràppa, gràppat bedeutet mühsam arbeiten; wird hauptsächlich beim Holz aufrüsten gesagt, wenn es unförmige Holzklötze zu bearbeiten gibt oder wenn die Säge nicht scharf ist.

Ràppaspààltar. Dr Ràppaspààltar ist ein Geizhals.

Raron war im 14. und 15. Jh. ein bedeutendes Freiherrengeschlecht des Wallis (E. Hauser, Geschichte... Schw. Studien zur Geschichtswissenschaft, Bd. 8, 1916. Enrico Rizzi, Geschichte der Walser, 1993).

Auf "vesti" Jörgenberg, unterhalb Obersaxen, wurden 1398 zwei Urkunden ausgestellt. Am 11. Juli 1398 siegelte das Ehepaar v. Raron-v. Rhäzüns, dass es und dessen Erben "kain Recht, noch ansprach" auf die Herrschaft Rhäzüns haben, "bis uf die zit und uf die stund, das die selben Herren von Retsüns gemainlich alle samet die elich sint und haisent, gestorben und von tods wegen abgangen sint" (ASG 1886, 112). Dies trat erst 1459 mit Aussterben der Freiherren v. Rhäzüns im Mannesstamm ein. Bis dahin stritten sich die beiden Freiherren-Geschlechter um Aussteuer von Margareta v. Raron, geboren v. Rhäzüns, sowie ab 1436 auch um die Hinterlassenschaft des Grafen Friedrich v. Toggenburg. Die v. Raron und die v. Rhäzüns waren vor Teilung des Toggenburg-Erbes 1437 schwer verschuldet. Die Streitpunkte wurden 1440 vor Bischof von Chur verglichen (Wartmann 177), kamen aber 1447, 1460-61 nochmals zur Sprache (Urkundenbuch Abtei St. Gallen, Bd. VI, 4944, 6377, 6398). Jos. Niklaus v. Zollern, seit 1459 Miterbe der Herrschaft Rhäzüns, verschrieb dem anderen Rhäzünser-Erben,

Grafen v. Werdenberg, 3 000 Gulden auf die Herrschaft Jörgenberg (Thommen IV, 223), wofür er bei den Raron-Erben 2 100 Gulden aufnahm, 500 Gulden im Okt. 1461 zurückzahlte und für 1 600 Gulden eine Schuldverschreibung ausstellte (Natale 61). Doch all diese Händel und Abmachungen berührten die damaligen Obersaxer nicht besonders. Hingegen die zweite Urkunde betraf die Obersaxer direkt.

Die zweite Urkunde wurde am 18. Juli 1398 auf Jörgenberg von "Guitschart von Raron, lantvogt ze Walles" für sich und seine Erben gesiegelt (Wartmann 128). Guitschart v. Raron (1384-1424), dessen Bruder Wilhelm Bischof von Sitten war, ehelichte 1398 die Witfrau Margareta, geborene v. Rhäzüns (1375?-1440). Margareta war die Tochter von Ulrich v. Rhäzüns; sie heiratete 1396 Johann v. Matsch, der vor 3. März 1397 starb (TA 15). Nach dieser Urkunde vermachte Ulrich v. Rhäzüns seiner Tochter Margareta eine "hainstiur" (Heimsteuer, Aussteuer) von 1200 Gulden zur Hochzeit 1398 mit dem Walliser Hauptmann und Landvogt v. Raron. Diese Aussteuer sollte um 800 Gulden erhöht werden, wenn die Erben v. Matsch die 1396 von Margareta mitgebrachte Aussteuer nicht erstatteten. Die v. Matsch "übersahen" die Rückzahlung. Dies geht urkundlich allerdings erst am 4. Juli 1440 hervor (Wartmann 177), als sich die v. Raron und v. Rhäzüns vor dem Churer Bischof auch einigten um die "Zwaythusent guldin..herrürent von miner basen (Tante von Georg v. Rhäzüns) der von Rare mueter seligen heimstiur (Mutter von Hildebrand und Petermann von Raron, Söhne aus der Ehe Raron- (v. Matsch-v. Rhäzüns)".

Ulrich v. Rhäzüns, Schwiegervater von Guitschart v. Raron, verschrieb "alliu siniu gueter, wie diu gehaissen und genempt sint, gelegen uff dem Übersachsen" und zwar zu "ie von hundert guldin sechs guldin", d.h. zu 6 % / anno und dies von 2 000 Gulden, wie erst 1440 klargestellt wurde. Die Obersaxer mussten somit jährlich 120 Gulden an v. Raron zinsen und zwar solange die Aussteuer "nit bezalt gar und gantzlich" worden sei. Dies erfolgte erst 1440 im Vergleich v. Rhäzüns-v. Raron. Guitschart v. Raron bedingte 1398, dass die "maiger uff dem Übersachsen" ihm und seiner "wirtenen Margretun willig, gehörig und gehorsam" sein sollen sowie ihm oder seinen "gewissen botten" den Jahreszins "unverzogenlich antwurent". Die Obersaxer mussten also den Jahreszins dem Walliser Freiherren ins Wallis bringen. Guitschart v. Raron überwarf sich 1412 mit seinen Landleuten, wurde 1417 aus dem Wallis vertrieben, zog mit Frau und Kind in die Stadt Bern. Vermutlich waren die Obersaxer nur bis 1412 "willig und gehorsam" und hatten vor 1412 bei Ablieferung des Zinses vielleicht Gelegenheit vom Bischof von Sitten, Bruder von Guitschart, einen Splitter der legendären Joderglocke zu erbitten (TA 18). Ist es ein Zufall, dass 1441 ein Altar in Obersaxen zu Ehren von "theodoli" (Joder) geweiht wurde, nachdem sich 1440 die v. Rhäzüns und v. Raron vor dem Churer Bischof verglichen?

Seit Ende des 13. Jahrhunderts hatten die Freiherren v. Rhäzüns Rechte in Obersaxen und irgendwann bestimmten sie, wieviel die Obersaxer für diese Rechtsansprüche jährlich zu bezahlen hatten. Die Rechte der Rhäzüner bestanden u.a. in Grundbesitz, den sie den Obersaxern zur sog. Erbleihe gegen regelmässige Zinsleistungen gaben. Die "Summe" dieser Leihe, Geld oder Produkt, legten die Feudalherren, sicherlich ohne Mitspracherecht der "Belehnten", einmal und für "ewig" fest, durften jedoch diese Leihe nicht mehr ändern: Die zinsliche Leihe, das zinsliche Lehen, war unveränderlich. Die Leihe, das Lehen, ist für Obersaxen urkundlich erst 1468 mit 205 rheinischen Gulden oder 1819 mit 217 Landgulden 20 Kreuzer fassbar.

Daran muss erinnert werden, als Ulrich v. Rhäzüns 1398 seiner Tochter Margareta 1200, aus oberwähnten Gründen auf 2000 Gulden erhöhte Aussteuer, mit "alliu siniu gueter"

auf Obersaxen versicherte. Vermutlich zahlten die Obersaxer den Aussteuer-Zins bis zum 1424 erfolgten Tode von Guitschart v. Raron. Und nachher? Keine Urkunde klärt auf. Denkbar wäre es, dass die Freiherren v. Rhäzüns von den Obersaxern wohl 217 Landgulden 20 jährlich kassierten, aber der finanziell nicht mehr begüterten Witfrau Margareta v. Raron mit ihren Kindern in Bern die 120 Jahres-Gulden vorenthielten, nicht "aushändigten". An diese Möglichkeit muss man denken, da sich die v. Rhäzüns und die v. Raron 1440 vor dem Bischof von Chur verglichen: "ouch von der ussligenden ergangenen zins wegen, davon untzher verloffnen" (Wartmann 177).

räschpla, gräschplat. Die Dauben eines hölzernen Gefässes (Gebssa, Zubar usw.) ausglätten und dünner machen mit am Räschplar ist räschpla.

Räschplar heisst das Werkzeug des Küfers, das er brauchte, um seine Gefässe z räschpla.

Rasen, Wiese ist an Wäsa. Wäsa ist auch ein Rasenziegel, varwässma bedeutet mit Gras überwachsen, zu Rasen werden. Ein erhöhtes Rasenstück auf Viehweiden ist aber an Poscha.

rasieren. Dafür sagte man früher bàarda, pàardat. D Bàarda war das Beil des Schlächters.

Rastatt liegt südlich Karlsruhe. Dort fand vom 9 Dez. 1797 bis 23. April 1799 der Friedenskongress zwischen Frankreich und Österreich statt, wobei die zu diesem Kongress und auch nach Paris delegierten Bündnervertreter ergebnislos versuchten, von Napoleon das Veltlin zurückzugewinnen.

Rät, Mz. Redar ist das Rad, die Räder; as Redarli ist ein Rädchen. As Chrizrät ist ein früheres Rad für Wagen (Wäga odar Banna) mit dicken, kreuzweise von der Nabe ausgehenden Speichen. Diese ganz aus Hartholz (meistens Birke) gefertigten Räder hatten noch keine Eisenbereifung und verjüngten sich auf der Radinnenseite nicht; sie liefen auf Holzachsen.



Fotos EE.

Räter, Rätia. Der Römer Cato (192-153? v. Chr.) nennt erstmals die Räter. Römische Schriftsteller warfen den Rättern vor, sie hätten mit Raubzügen die Nachbarn terrorisiert und römische Reisende belästigt. Der Römer Munatius Plancus triumphierte 42 v. Chr. in einer Schlacht über die Räter. Durch den 15 v. Chr. erfolgten Feldzug von Drusus und

Tiberius wurde u. a. auch der heutige Kanton Graubünden Teil einer römischen Provinz. Die siegreichen Römer deportierten die waffenfähigen Räter und teilten sie den römischen Militär-Hilfstruppen zu.

Die römische Provinz Rätia wurde im 3.- 4. Jh. unterteilt in Rätia prima mit Verwaltungssitz in Chur und Rätia secunda mit Augsburg als Hauptstützpunkt. Feldherr Stilicho befahl 416 den Rückzug aller römischen Truppen aus dem nordalpinen Gebiet. Damit begann die Ent-Romanisierung, welche im 5. Jh. nahe des Abschlusses stand. Zurück blieb der Name Rätia, Rätien, später Churrätien sowie der heutige Vorname Rätus, Reto nach einer sagenhaften Heldengestalt. Rätorumänisch → Romanisch.

Über die sprachliche und völkische Zuordnung der Räter bestehen seit langem verschiedene Theorien: Kelten, Illyrer, Etrusker oder neuestens auch Semiten? Die Philologen konnten bisher diese Hypothesen noch nicht abschliessend belegen; es bleibt bei Vermutungen, bei Deutungsversuchen.

Rätien, Kanton Rätien. Durch eine zögernde und nicht einheitliche Politik verloren die Drei Bünde mit Machtspruch von Napoleon am 22. Okt. 1797 das Veltlin. Mit stärkster Unterstützung durch Napoleon wurde am 13. April 1798 in Aarau die "Eine und unteilbare Republik Helvetien" proklamiert, wobei Art. 18 der helvetischen Verfassung den Bündnern die Möglichkeit einräumte, sich der Helvetischen Republik anzuschliessen. Die damalige Eidgenossenschaft war von französischen Truppen besetzt.

In den Drei Bünden stritten sich die franzosenfreundliche, anschlusswillige, sog. Patriotenpartei und die österreichischfreundliche, sog. Aristokratenpartei. Ein 48gliedriges Strafgericht verhängte in Chur über 32 angesehene Männer, denen man die Schuld am Verlust des Veltlins und andere Vergehen vorwarf, hohe Geldstrafen. So wurde am 23. April 1798 u.a. auch Landrichter Peter (Anton) Riedi aus Obersaxen mit 7 000 Gulden gebüsst und zudem für 6 Jahre von allen öffentlichen Ämtern ausgeschlossen (Rufer, S. 104). Die anschlussfeindliche, österreichische Partei erhielt jedoch kurz darauf das Übergewicht, und am 29. Juli 1798 entschieden sich die 63 bündnerischen Gerichtsgemeinden mehrheitlich gegen den Anschluss, gegen eine Vereinigung mit der franzosenuntertänigen Helvetischen Republik. Obersaxen meldete: "...wir wollen also von keiner Einverleibung, noch Umschmelzung unserer Konstitution nichts wissen, sondern bei unserer alten Verfassung lediglich verbleiben" (TA 9, S.138). Obersaxen, seit 1497 Bestandteil der österreichischen Herrschaft Rhäzüns, war begrifflicherweise antifranzösisch, d. h. österreichfreundlich eingestellt, hatte zudem in den beiden Landrichtern Peter (Anton) Riedi und seines Bruders Franz (Anton) Riedi Führerpersönlichkeiten der aristokratisch-österreichischen Partei.

England, Österreich, Russland und die Türkei vereinigten sich zu einer Koalition gegen Napoleon, gegen Frankreich. Der Dreibündenstaat wurde nicht nur Kampfobjekt, sondern auch Kampfplatz. Der Bundestag zu Ilanz ersuchte am 21. Sept. 1798 den Kaiser, d. h. Österreich, um bewaffnete Hilfe. Bereits am 25. Sept. 1798 trafen sich österreichische Delegierte mit bündnerischen Führern der antifranzösischen Partei in Rhäzüns, darunter auch die beiden Landrichter Riedi aus Obersaxen. In der Folge wurde am 17. Okt. 1798 mit dem österreichischen General Auffenberg eine Vereinbarung über den Einmarsch österreichischer Truppen unterzeichnet, und am 18. Okt. 1798 rückte Auffenberg schon mit 4000 Mann in Bünden ein. In dieser österreichischfreundlichen Zeit wurden die Strafurteile vom April 1798 aufgehoben: Landrichter Peter (Anton) Riedi (PSO 114) kam am 12. Febr. 1799 in den Genuss der Amnestie. Und schon am 1. März 1799 erfolgte die Kriegserklärung gegen Frankreich. General Masséna liess am 6. März 1799 die Österreicher im Dreibündenstaat angreifen, vertrieb sie und, nachdem er am 8. März 1799 eine Frankreich und damit der Helvetischen Republik geneigte elfglie-

drige, sog. Provisorische Regierung in Chur eingesetzt hatte, erzwang er am 9. April 1799 den Beitritt der Drei Bünde zur Helvetischen Republik. Am gleichen Tag, als Masséna die Österreicher angriff, wurden die beiden Obersaxer Landrichter P. A. und F. A. Riedi als Flüchtlinge in Innsbruck gemeldet (TA 9, S. 142). Mit der Besetzung der Drei Bünde durch die französischen Truppen und durch die Entscheidung von Masséna war eine Abstimmung der bündnerischen Gerichtsgemeinden über An- oder Nichtanschluss überflüssig. Trotzdem liessen zahlreiche Gerichtsgemeinden die Provisorische Regierung wissen, dass sie für einen Anschluss seien. Im Auftrag der Gerichtsgemeinde Obersaxen meldete der "Municipallist" Johann Mirer-Brunold-Hosang (1752-18??) am 14. April 1799, dass Obersaxen wünsche, sich "mit allen freüden mit Schweitz zu vereinigen" (TA 9, S. 142). Der siegreiche Masséna liess 61 Geiseln als Feinde Frankreichs abführen. Darunter jedoch keinen Mann aus Obersaxen. Die Österreicher ergaben P. A. und F. A. Riedi flüchteten sich frühzeitig nach Österreich, und am Theologiestudenten J. P. Mirer, dem späteren Bischof von St. Gallen, hatten die Franzosen wohl kaum ein Interesse, weshalb die Tradition der Deportation von Mirer aufgegeben werden muss. Der Offizier Joh. Pet. Riedi (1780-1852), der spätere Oberstleutnant in holländischen Diensten, kämpfte auf Seiten Österreich-England und war nicht "habhaft". Nun konnte am 21. April 1799 in Chur die Vereinigungsurkunde, d.h. der Anschluss unterzeichnet werden. Der Freistaat der Drei Bünde war damit beendet; die Dreibündenrepublik wurde Kanton Rätien der Helvetischen Republik.

Doch am gleichen Tag, als diese Urkunde erstellt war, meldete die Munizipalität von Arezen: "...kommen die Disentiser Lugnetz und Obersaxen mit thrächtlicher Wuth zwingen mit Ihnen zu kommen und zuerst hinder die Franzosen, darnach...hinter die Reformirten...kommt geschwind alle um Gotteswillen bis hier..." (TA 9, S. 143). Der bereits seit Okt. 1798 gebildete, antifranzösische Landsturm der Surselva schlug los. Am 2. Mai 1799 kam es zum Gefecht in Reichenau, wo fünf Obersaxer den Tod fanden. Die siegreichen Franzosen unternahmen einen Rachezug. Am 6. Mai 1799 wurde Disentis eingäschert; Somvix verschont, weil der Obersaxer Pfarrer Michael Anton Henni (1763-1811) elf durch den Landsturm gefangene Franzosen in Schutz genommen hatte. Am 8. Mai 1799 wurde der Kanton Rätien in neun Distrikte eingeteilt. Der erste Bezirk Disentis umfasste Disentis, Obersaxen, Waltenburg, Andest und Schlans (?). Dieser Einteilungsentwurf gelangte sicherlich nicht zur Ausführung; die Ereignisse überstürzten sich. Am 14. Mai 1799 erneuerte Österreich den Angriff, besetzte am 15. Mai 1799 Chur. Die von den Franzosen eingesetzte Provisorische Regierung löste sich auf und wurde am 22. Mai 1799 durch die sog. Interinal- oder Interimalregierung ersetzt. Und damit dauerte der Kanton Rätien de facto nur vom 9. April 1799 bis 15. Mai 1799, also 37 Tage.

Die 15gliedrige, antifranzösische Interinalregierung, bestehend vorwiegend aus pro Österreich gesinnten Mitgliedern der Aristokratenpartei, führte die alte Verfassung wieder ein, hob die Munizipalräte auf, liess 90 helvetisch gesinnte Geiseln abführen. In Obersaxen war kein einflussreicher "Helveter" zu finden, doch der geniale OSB-Pater Placidus Spescha wurde deportiert. Der amnestierte Landrichter Peter (Anton) Riedi aus Obersaxen wurde in diese Interinalregierung ernannt. Eine österreichische Brigade unter Auffenberg, in der seit 1. Juli 1799 auch der Obersaxer Johann Peter Riedi (1780-1852) als Offizier diente, stiess am 24.-25. Sept. 1799 von Ilanz aus nach Amsteg vor. Der Vorschlag des russischen Feldmarschalls A. W. Suworow, die Armee Korssakow zu verstärken, um die Franzosen aus Helvetien zu vertreiben, blieb durch österreichische politische Intrigen unberücksichtigt. Der österreichische General Hotze wurde am 25. Sept. 1799 von den Franzosen getötet, Korssakow am 26. Sept. 1799 besiegt. Russen und Österreicher traten den Rückzug an. Die erschöpfte Armee von Suworow erreichte am 7.-10. Okt. 1799 Ilanz via Panixerpass und traf am 12. Okt. 1799 in Feldkirch ein.

Am 9. Nov. 1799 riss Napoleon die politische Macht Frankreichs an sich, siegte am 14. Juni 1800 bei Marengo. Der nur de jure bestehende Kanton Rätien der Helvetischen Republik wurde ab 15. Juli 1800 wieder von den französischen Truppen besetzt. Die österreichisch gesinnte Interinalregierung musste flüchten; auch Landrichter Peter (Anton) Riedi floh nach Zernez, nachdem am 15. Juli 1800 in Parsdorf bei München ein Waffenstillstand abgeschlossen war. Der französische General Lecourbe ersetzte am 16. Juli 1800 die Interinalregierung durch einen Präfekturrat → Rheinquellen, womit der seit 22. Mai 1799 nicht existierende Kanton Rätien wieder als Kanton Rätien der Helvetischen Republik erstand und sich bis 30. Sept 1802 hielt. Er wurde in elf Distrikte und zahlreiche Munizipalitäten eingeteilt. Auch Obersaxen erhielt einen Munizipalrat und einen Friedensrichter unter dem Distriktspräfekten, Unterstatthalter J. A. Lombris des Distriktes Rheinquellen. Die ehemaligen souveränen Gerichtsgemeinden verloren ihre Autonomie, das Referendum war beseitigt, alles wurde vom zentralen Präfekturrat in Chur diktatorisch geregelt. Er verkündete u.a. am 26. Juli 1800 eine allgemeine Amnestie.

Napoleon liess Ende Nov. -Anfang Dez. 1800 eine Armee durch den Kanton Rätien marschieren. Seine Armeen siegten am 3. Dez. 1800 bei Hohenlinden. Der Waffenstillstand zu Steyr vom 25. Dez. 1800 verpflichtete Österreich u.a auch den ganzen Kanton Rätien zu räumen. Mit dem Frieden vom 9. Febr. 1801 wurde in Lunéville der zweite Koalitionskrieg beendet. Die von den Franzosen und Österreichern deportierten Geiseln konnten im Frühjahr 1801 wieder heimkehren. Auch die meisten Glieder der am 15. Juli 1800 geflüchteten Interinalregierung kamen von Zernez zurück, so auch Landrichter Peter (Anton) Riedi, welcher wegen Aufhetzung gefangen, jedoch gegen eine Kautio von 6 000 Gulden wieder auf freien Fuss gesetzt wurde (Rufer S. 246).

Napoleon diktierte. Am 29. Mai 1801 erhielt Helvetien in Malmaison (Paris) durch ihn eine neue Verfassung, in welcher Rätien als 16. Kanton erwähnt ist. Man begnügte sich in Rätien mit Provisorien; der helvetisch-fränkische Machtwille der Zentralregierung konnte sich hier nur schwerlich durchsetzen. Deshalb beschloss die Zentralregierung am 8. Juni 1801 einen Regierungskommissär nach Chur zu senden, welcher am 22. Juni eintraf. Dem Präfekturrat blieb nichts anderes übrig, als sich dem Diktat des eigensinnigen rechthaberischen Regierungskommissärs Joseph Leonz Andermatt von Baar zu unterziehen. Ruhe und Ordnung kehrten in Rätien nicht ein.

Die Wahlen der neuen Munizipalitäten wurden auf den 26. Juli 1801, die der Wahlmänner auf den 30. Juli 1801 und die der Abgeordneten für die kantonale Tagsatzung auf den 5. August festgesetzt. Erstmals erhielten die Hintersässen das Wahlrecht (Rufer, S. 253). Regierungskommissär Andermatt verstand es nicht, mit dem Präfekturrat aufbauend zusammenzuarbeiten; er neigte vielmehr zur aristokratisch-österreichischen Partei. Die Wahlen für die 35gliedrige, kantonale Tagsatzung verliefen dementsprechend: Patriotenpartei nur 10 Sitze, österreichisch gesinnte Aristokratenpartei 25 Sitze, darunter aus dem Distrikt Rheinquellen auch Peter (Anton) Riedi von Obersaxen (nicht Franz Anton Riedi, wie bei Rufer S. 265 vermerkt). Die Mitglieder der kantonalen Tagsatzung leisteten ihren Eid am 13. Aug. 1801 auf die Helvetische Republik. Auch zur sechsgliedrigen Abordnung zur helvetischen Tagsatzung wurde Peter (Anton) Riedi gewählt, trotz Einwendungen des Präfekturrates, welcher sehr energisch die Abberufung des Regierungskommissärs Andermatt verlangte. Andermatt demissionierte; die Helvetische Republik sandte keinen neuen Kommissär nach Rätien. Die helvetische Tagsatzung wurde am 7. Sept. 1801 in Bern eröffnet; der Obersaxer Peter (Anton) Riedi war anwesend. Mit Hilfe französischer Militärgewalt wurde die Tagsatzung in Bern am 27. Okt.

1801 aufgelöst, ihre Arbeit für null und nichtig erklärt und die Malmaison-Verfassung vom 29. Mai 1801 in Kraft gesetzt. Der helvetische Senat entwarf am 27. Febr. 1802 eine neue Verfassung, welche z.B. in Rätien überhaupt nicht zur Abstimmung gelangte, da der helvetische Senat am 17. April 1802 aufgelöst worden war. Am 30. April 1802 wurde eine Notabelnversammlung eröffnet, welche am 25. Mai 1802 die zweite helvetische Verfassung annahm; Rätien verwarf sie mit 5070 gegen 8825 Stimmen. Es kam zum Bürgerkrieg; Napoleon griff ein, besetzte wiederum Helvetien. Auch in Rätien hatte sich die Reaktion erhoben, um das Land von Helvetien loszureissen, um zur alten Verfassung vor 1798 zurückzukehren.

Napoleon erliess am 30. Sept. 1802 eine "Einladung" für Deputierte des helvetischen Senats und der Kantone. Die rätische Tagsatzung trat am 10. Nov. 1802 in der immer noch äusserst unruhigen Stadt Chur zusammen, um die beiden Abgeordneten des Kantons Rätien zu wählen (Florian Planta und Jak. Ulr. Sprecher). Ende Nov. 1802 waren 60 Deputierte aus der Helvetischen Republik in Paris eingetroffen, womit am 10. Dez. 1802 die Eröffnungssitzung mit den vier von Napoleon eingesetzten französischen Kommissären beginnen konnte. In wochenlangen Besprechungen kamen die helvetische Verfassung und die kantonalen Verfassungen im Entwurf zustande. Der "Vermittler" Napoleon verfolgte die Politik: "Divide et impera", was ihm meisterhaft gelang. Endlich am 19. Febr. 1803 übergab Napoleon den helvetischen Delegierten die Vermittlungsakte, die Mediationsverfassung, die im 7. Kapitel auch die Verfassung des Kantons Graubünden enthielt. Der helvetische Senat bestätigte die Mediationsakte am 5. März 1803 und erklärte sie auf den 15. April 1803 in Kraft. Und damit dauerte der Kanton Rätien de facto vom 9. April 1799 bis 15. Mai 1799 und vom 16. Juli 1800 bis 30. Sept. 1802, als Napoleon seine "Einladung" der Helvetischen Republik, zur Konsulta nach Paris zu kommen, erliess. Ab 15. April 1803 war Graubünden der 17. Kanton der Schweiz. Eidgenossenschaft.

Rathaus. Von einem Rathaus, wie wir es z. Teil in Walsergemeinden antreffen, wissen wir in Obersaxen nichts. Die früheren Ammänner, ab 1851 die Gemeindepräsidenten, besorgten ihre Büroarbeiten in ihren Wohnhäusern. Ab 1970 existiert eine Kanzlei → PSO S. 656. Seit 1984 gibt es ein Gemeinde-Verwaltungsgebäude → PSO S. 661.

Rätoromanisch → Romanisch.

Ratsch. Dr Ratsch ist die Samenkapsel der Flachspflanze, auch Boorla genannt.

Ratscha, Kärwucharatscha, Rassel, Klapper, Lärminstrument aus Holz, ersetzt vom Gründonnerstag bis Karsamstagabend die Kirchenglocken. Damit "ruft" der Mesmer oder ein Ministrant vor der Kirche zu den Karwochengottesdiensten. Er dreht dabei an der Kurbel, womit die losen Brettchen im Innern über die Kerben der Welle gedrückt werden und so einen durchdringenden Lärm erzeugen. In Meierhof und St. Martin ist eine Ratscha vorhanden. Foto S. 1250.

Bis ca. 1965 ersetzte man bei der Hl. Messe am Hohen Donnerstag die Glöckchen auch mit einer Holzklapper, Handklapper, um z.B. bei der Wandlung die "Zeichen" zu geben.

Ratscha sagt man auch: 1. zur Brächa, Fläggsbrächa, Flachsbreche 2. ist eine Schwatzbase an Ratscha.

ratscha, gratschat bedeutet: 1. d Ratscha, die Karwochenrätsche antreiben 2. mit dr Fläggsbrächa Hanf oder Flachs brechen 3. schwatzen, ratschen.



Meierhofer Ratscha. Fotos 1994 EE.



Mesmer Josef Janka-Janka ratschat.

rätselfn, hin und her raten, beraten, auch im Zweifel oder im Ungewissen sein heisst in Obersaxen weerweisa, gweerweisat.

Ratza sagt man in Obersaxen der Sichel, Kornsicel, mit welcher alle Kornäcker gesichelt, geschnitten wurden. Dem Sicheln sagt man Choorä schnida. Mit dem Mähdrescher werden die wenigen Äcker erst geerntet seitdem man das Getreide nur noch als Viehfutter verwendet. Die Brotfrucht musste nach dem Sicheln zu Garben gebunden und auf der Kornhist nachgedörft werden.

Rätza bedeutet eine Rasse, Art, auch Menschenrasse. Wiar heint an Rätzahund. Däs ischt achlei in inschara Rätza. Dies (Merkmal) kommt teilweise in unserer Familie vor.

Rätzmüüs, Mz. **Rätzmiisch** sind 1. Ratten, die schädlichen Allesfresser. In Obersaxen hatte es von ca. 1960 bis 1975 viele Ratten, die scheinbar mit dem Ankauf von Strohballen eingeführt worden waren. In den Jahren 1970 bis 1979 existierte die offene Kehrichtablage in Egga, welche für Nahrung solcher Tiere sorgte. Nach der Aufhebung der Deponie verschwanden sie wieder, denn seit Mitte der 80er Jahre kann der Wildhüter keine Ratten mehr nachweisen. In der Kehrichtdeponie Plaun Grund des Gemeindeverbandes in Ruis habe es heute auch keine Ratten.

2. ist jemand, der stiehlt, auch a Rätzmüüs.

Rauchabzug über früheren offenen oder halboffenen Feuerstellen trichterförmig angebracht heisst Chemischooss.

rauffa, **graufft** bedeutet rupfen, ausreißen, aus der Erde herausziehen. Flachs erntet man durch rauffa.

Raufla wird heute (1998) in Obersaxen nicht mehr von allen verstanden, ja es gibt Verwechslungen mit dr Rischla → dort. Aus Hochdeutsch Raufe entstand d Raufla, was eine mit Sprossen versehene Futterkrippe für Schafe, Ziegen oder Wild ist.

Rauhbank ist dr Schropfar, der Schropphobel, ein langer Zimmermannshobel.

Rauhfusshühner werden der befiederten Beine wegen so genannt. Diese “rauhes Füesse” helfen den Tieren gegen das Einsinken im Schnee. Alle diese Hühnerarten sind scheu, und ihre Lebensräume, Brutstätten sollen gemieden werden.

Auerhuhn, Tetrao urogallus, der Hahn wird bei uns Wildhàna genannt, der beim Balzen rugglat, gurr. Merkmale: sehr gross, Schwanz abgerundet, M. dunkel, W. gelbbraun, schwarz und grauweiss gesprenkelt. Lebt in GR auf der Höhenstufe 1000 m ü.M. und der Waldgrenze, in Obersaxen im Hora-, Nall-, Ggluggari-, Riedara- und Zafragawald. Das Auerwild ist gesamtschweizerisch geschützt, nicht jagdbar, in GR seit 1970 unter Schutz. Bestand in Obersaxen gut.

Birkhuhn, Tetrao tetrix, der Hahn heisst hier Spillhàna. Merkmale: kleiner als Auerhuhn, M. glänzend schwarz, weisse Flügelbinde, leierförmiger Schwanz, W. ähnlich Auerhenne, weisse Flügelbinde, Schwanz gegabelt. Der Birkhahn chrugglat beim Balzen. Lebt in GR von 1500-2200 m ü.M., in Obersaxen an der oberen Waldgrenze, Heiddial, Kartitscha, Steggwald, Laub Inneralp, Hirteggga Vorderalp, Schlafbial, Zafraga. Das Birkwild ist beschränkt jagdbar. Bestand in Obersaxen gut.

Haselhuhn, Bonasa bonasia. Merkmale: rotbraun, weiss und schwarz gesprenkelt, Schwanz kurz, M. eine Haube aus Scheitelfedern, schwarze, weissumrandete Kehle. Lebt in GR meistens zwischen 900-1600 m ü.M., in Obersaxen Ggluggari, Hanschahüs, Calenda, Axastei, Tachli, Mattel. Seit 1963 schweizerisch geschützt und nicht jagdbar. Bestand in Obersaxen schwach.

Schnee-, Alpenschneehuhn, Lagopus mutus. Merkmale: im Sommer rostbraun, weiss und schwarz gesprenkelt, Bauch und Flügel weiss; im Herbst Rücken grau; im Winter alles weiss bis auf die seitlichen schwarzen Schwanzfedern, die nur im Flug sichtbar sind. Lebt oberhalb der Waldgrenze, in Obersaxen Blausee, Titschal, Rossboden, Grenenberg, Schwarztobel, Schafkopf. In GR beschränkt jagdbar. Bestand in Obersaxen mittel.

Steinhuhn, Alectoris graeca, ist kein Rauhfusshuhn, sondern zählt zu den Glattfusshühnern. Merkmale: grau, Kehle weiss mit schwarzem Rahmen, Seiten schwarz, weiss und kastanienbraun gestreift, Schnabel und Füsse (unbefiedert) rot. Lebt in GR zwischen 1600 und 2500 m ü.M., in Obersaxen Grenenberg, Hematt. Seit 1972 in GR nicht mehr jagdbar, seit 1988 schweizerisch geschützt. Bestand in Obersaxen schwach.

Auskunft Kaspar Sax, Wildhüter.

Rauhwanke, eine Kalksteinart, ausgelaugter Dolomit, poröses, fast orangefarbiges Gestein aus der Trias (225-195 Mio Jahre), tritt in Obersaxen ziemlich häufig als roota Tura zu Tage, z. B. bei der alten Kantonsstrassenbrücke im Valatertobel, südlich des Scheibenstandes im Meierhofertobel, westlich von Miraniga, südwestlich der Grosstobelbrücke, bei der Lourdesgrotte, südlich Huot usw. Dieses Gestein wurde früher (nachweislich sicher noch 1902 für den Pfarrhausbau und 1904/05 für die neue Pfarrkirche) abgebaut und in den Kalköfen zu Kalk gebrannt. → Roota Tura. → Foto S. 1252.

Raumplanung. Die Schutzmassnahmen des Bundes (datiert 17. 3. 72) konnten von der Kantonsregierung am 12. 12. 79 aufgehoben werden, da die Gemeinde Obersaxen am 9. 7. 78 eine Ortsplanung guthiess, welche anerkannt wurde → PSO S. 1073. Bei der letzten Ortsplanungsrevision wurde einer Reduktion der Bauzonen zugestimmt (Gemeinde 24. 9. 93, Kanton 14. 10. 94).

Rausch, Betrunkenheit wird in Obersaxen mit Rүүsch, Supf, Tschifara, Chläpf, Stibis umschrieben; auch gsuuffna und hāgalvolla si heisst betrunken sein. Wer im Rausch schwankend geht, zwirrlat.



Valartertobel



Meierhofertobel. Fotos 1993 EE

Rauschbeere, *Empetrum nigrum*, auch Krähenbeere genannt, etwa 10-20 cm hohes Sträuchlein mit nadelähnlichen Blättchen. Früchte blauschwarz, kommt eher selten vor. Auch unsere Blutdara, *Vaccinium uliginosum*, die Sumpfheidelbeere, Moorbeere, wird vielerorts Rauschbeere genannt.

Ré-Alig Josefa (1861-1956 ex Christian Alig-Pfiffner), 1939 in Obersaxen rückgebürgert.

Realschule, Sekundarschule. Im Winter 1861/62 wurde von Georg Spescha-Spescha (1832-1905 ex Andest) in Meierhof eine "Realklasse" für Knaben geführt (5 Monate "Winterkurs" für 300 Fr. Gehalt). Im Winter 1862/63 wurde dieser "Kurs" auf privater Basis fortgesetzt, denn "etliche" entschieden sich dafür, obwohl Georg Spescha vom Schulrat nicht mehr gewählt worden war (TA PSO-Heft 1979).

Bis 1908 finden wir nichts mehr über eine "höhere Bildung" auf der Oberstufe. Jetzt wird vom Schulrat dem Gemeinderat ein Gesuch eingereicht: "... man möchte eine Sekundarschule ergründen und den kleinen Betrag von 300 Fr. sowie das nötige Holz (Heizholz) von der Gemeinde aus entrichten". Am 19. April 1908 wurde dieser Vorschlag von der Gemeindeversammlung einstimmig angenommen, aber es geht weder aus dem Schulrats- noch Gemeindeprotokoll hervor, ob dieser Vorschlag verwirklicht wurde. Damals gab es in der Surselva, abgesehen von der Klosterschule Disentis, nur in Truns, Ilanz und Villa Realschulen (TA, Heft 1979).

Zum Namen Realschule, Sekundarschule: Die "höhere" Bildungsmöglichkeit der oberen Schulklassen hiess früher bei uns Realschule und wurde dann durch die Sekundarschule abgelöst. Ab 1961 waren die Gemeinden in Graubünden befugt (Schulgesetz) die Primaroberstufe als Werkschule zu führen. Nach Gesetzesrevision Mitte der 1980er Jahre wurde dieser Schultypus in Realschule umbenannt. So sprach man von der Oberstufe mit Real- und Sekundarschule, und heute bildet beides die integrierte Oberstufe.

1917 wurden Statuten für eine fakultative Sekundarschule festgelegt. Sie sollte "zwei Kurse zu je 30 Wochen bei 33 wöchentlichen Unterrichtsstunden umfassen", also anschliessend an das 7. Schuljahr besucht werden können. Jeder Schüler hatte pro Kurs ein Schulgeld von 20 Fr. zu entrichten. Die Lehrfächer hatten sich nach der Grossratsverordnung von 1907 zu richten.

Am 4. Okt. 1917 konnte Primarlehrer Hans Peter Henny-Caplazi (1893-1967) im nagelneuen Schulhaus (das alte war 1915 abgebrannt) mit der zweiklassigen Sekundarschule

beginnen. Diese Schule war für Knaben und Mädchen zugänglich und wurde bis 1943 von H. P. Henny geführt. Laut Aussagen verschiedener damaliger Sekundarschüler musste keine Aufnahmeprüfung abgelegt werden, denn es bestand dazu keine parallele Primaroberstufe. Die Schuldauer war ca. 4 Wochen länger.



Sekundarschule 1920/21: links Pfarrer Georg Josef Spescha (1874-1952), rechts Lehrer Hans Peter Henny-Caplazi.

1. Reihe v. l.: Martin Sax-Simmen 1907-95, Johann Simmen-Janka 1906-71, Christ Anton Sax-Caduff 1906-89, Georg Janka-Casanova 1906-68, Franz Cavelti-Riedi 1906-83.

2. Reihe: Theresia Jäggi-Buzetti 1905-??, Barbara Janka-Casanova 1905, Ludwig Tschuor-Alig 1905-72, Hans Sax-Sax 1905-88, Georg Riedi-Baselgia 1905-74, Luzi Sax-Conrad 1905-71.

3. Reihe: Marie Mirer 1907-96, Margretha Blumenthal-Riedi 1906, Hanny Ertl 1907-??, Maria Walder 1906-88, Maria Ursula Schlosser-Cadosch 1905-??, Claudina Räf-Derungs 1905-??

4. Reihe: Katharina Möll-Alig 1906-92, Maria Ursula Derungs-Blumenthal 1905-52/53?, Dorothea Janka 1906-60, Johanna Solér-Alig 1905-87, Klara Tschuor-Janka 1905. Es fehlt: Agnes Alig-Andreoli 1906-89.

Diese Sekundarschule wurde bis 1943 geführt. An der Gemeindeversammlung vom 28. März 1943 diskutierte man über die Gründung einer *fakultativen Sekundarschule*, welche mit 54 nein gegen 48 ja abgelehnt wurde. Begründung (wörtlich nach Protokoll): "Die Sekundarschule ist fakultativ. Obligatorische Sekundarschulen werden nicht mehr subventioniert, sondern nur mehr fakultative. Neben einer fakultativen Sekundarschule müssen die Primarklassen bis zum 9. Schuljahr weitergeführt werden. An Weihnachten

und Neujahr sind obligatorische Ferien einzuschalten, so dass mit einer noch längeren Dauer der Schule zu rechnen ist. Das Schulgeld dürfe 30 Fr. nicht übersteigen und müsse Unbemittelten erlassen werden.”

Die Aufhebung der bisherigen Sekundarschule ist nicht ausdrücklich erwähnt, doch ist anzunehmen, dass diese stillschweigend unterging. Ein Hauptgrund warum man keine andere Sekundarschule wollte, war die Befürchtung, dass die grossen Buben und Mädchen noch länger zur Schule müssten, statt in der Landwirtschaft mitzuhelfen. Es war ja Krieg, und die Landwirtschaft bedeutete alles. Die um sechs Wochen längere Schuldauer als an der Primarschule (gesamthaft 32 Wochen) und erst noch zwei Wochen “unnütze” Weihnachtsferien, die im Frühling die dringend benötigten Arbeitskräfte noch länger an die Schulbänke fesselten, wollte man nicht in Kauf nehmen. Für kinderreiche Familien spielte auch die finanzielle Mehrbelastung eine gewisse Rolle.

Lehrer Henny führte also die oberen Klassen als Primarschule mit kürzerer Schuldauer und ohne Französischunterricht weiter. Diese Stufe hiess im Obersaxer Volksmund Oberschule, auch als sie später als Parellele zur Sekundarschule geführt wurde.

Am 28. April 1946 (nach Kriegsende) beschloss die Gemeindeversammlung mit 63 ja gegen 43 nein die Einführung einer dreiklassigen fakultativen Sekundarschule. Schulgeld: 30 Fr., Haushaltssteuer 5 Fr., Schuldauer: 32 Wochen (Gde. Prot. Bd 4, S. 2).

Für die Aufnahme in die Sekundarschule meldeten sich 23 Schüler, welche am 6. Mai 1946 vom Schulinspektor geprüft wurden: 15 definitiv aufgenommen, 5 probeweise für 14 Tage, die andern abgewiesen. Mit dieser Schülerzahl konnte Lehrer Emil Alig (1924) am 23. September 1946 mit der Dreiklassen-Sekundarschule beginnen (das Sekundarlehrer-Patent erwarb er kurz danach). Diese Schule hatte sich nach der Verordnung für Bündner Sekundarschulen von 1940 zu richten, und jeder Schüler, jede Schülerin hatte fortan eine Aufnahmeprüfung zu bestehen.

Von da an existiert bis heute immer eine Sekundarschule in Obersaxen. Bis 1989 besuchten die Schüler und Schülerinnen der ganzen Gemeinde diese Schule in Meierhof. Sie kamen also bis zur Einführung des Schulbusbetriebs zu Fuss, z.B. von Platta oder Platenga, ja es hatte auch hin und wieder Kinder aus Neukirch bei uns.

In Ilanz wurde als Parallele zur Sekundarschule 1964 eine Kreis-Werkschule gegründet, welche 1971 in den neugegründeten Schulgemeinerverband Ilanz und Umgebung integriert wurde und so auch Schülern aus Obersaxen offen stand. Für den Schulweg konnte das Postauto benützt werden. Am 20. Jan. 1996 trat Obersaxen aus dem Schulgemeinerverband Ilanz aus.

Am 28. Sept. 1980 beschloss die Gemeindeversammlung (68 ja, 10 nein) ab 1981 eine Werkschule/Realschule in Obersaxen zu führen. Der dreiklassige Unterricht für Knaben und Mädchen wurde von 1981-95 in St. Martin erteilt.

Von 1989-95 wurde auch die Sekundarschule in St. Martin geführt. Ab 1995 werden alle Schulabteilungen im neugebauten Schulhaus Meierhof geführt.

Die letzte Aufnahmeprüfung für die Sekundarschulen in Graubünden fand 1991 für das Schuljahr 1991/92 statt. Der Primarlehrer promoviert seither die Schüler für die Real- oder Sekundarschule, nachdem Eltern-Lehrergespräche stattgefunden haben. Es besteht eine sogenannte integrierte Oberstufe mit zur Zeit 2 Sekundar- und 1 Reallehrer (1997). Für Fächer wie Sport, Musik, Bildnerisches Gestalten, Realienfächer können beide Schultypen zusammen unterrichtet werden. Die Hauptfächer werden getrennt erteilt.

Übergang zur Jahresschule für alle Schulstufen: Die Teilrevision des Schulgesetzes vom 24. Sept. 1972 verlangte die Verlängerung der Schuldauer auf 37 oder 40 Wochen. Der Schulrat beschloss am 2. Febr. 73 für das Schuljahr 73/74 die Jahresschule für Primar- und Oberstufe einzuführen. Zuerst wurde, mit Rücksicht auf die Landwirtschaftsbetriebe beschlossen, auf 40 Schulwochen mit 2 obligatorischen Ferienwochen umzustellen und den Rest als Sommerferien frei zu lassen.

Ab Schuljahr 79/80 wurde eine zusätzliche Woche Herbstferien eingeführt, und so begann der Unterricht im Sept. um 1 Woche früher.

Die heutige Praxis beinhaltet 38 Schulwochen mit 2 Wochen Herbst-, 2 Wochen Weihnachts-, 1 Woche Sport-, 1 Woche Frühlings- und 8 Wochen Sommerferien.

Reallehrer:

- 1981-84 Hagmann Jürg (1944 ex Sennwald, Chur)
- 1984-85 Berni-Sax Pius (1957 ex Obersaxen)
- 1985-92 Tuor-Derungs Gion Gieri (1958 ex Somvix)
- 1992-94 Irmiger Martina (1972 ex Stein am Rhein, Arosa)
- 1994- Tuor-Derungs Gion Gieri (1958 ex Somvix)

Sekundarlehrer:

- 1861-62 Spescha-Spescha Georg (1832-1905 ex Andest)
- 1917-43 Henny-Caplazi Joh. Peter (1893-1967 ex Obersaxen)
- 1946-52 Alig-Haymoz Emil (1924 ex Obersaxen)
- 1952-55 Carigiet-Cabernard Gieri (1928 ex Brigels, Dardin)
- 1955-60 Huonder-Enderli Felix (1932 ex Disentis, Sedrun)
- 1960-61 Henny-Waeber Rudolf (1936 ex Obersaxen)
- 1961-62 Caduff-Sonder-Wasescha Rest Antoni (1896-1967 ex Schleuis)
- 1962-64 Monn-Lechmann Franz (1938 ex Somvix)
- 1964-70 Mirer-Fanzun Thomas (1905-78 ex Obersaxen)
- 1970-71 Blumenthal Pieder (1941 ex Villa)
- 1971-72 Gartmann-Castrischer Giosch (1949 ex Lumbrein)
- 1972-77 Caprez Gion Balzer (1929 ex Trins)
- 1977-84 Nigg-Wüest Josef (1948 ex Pfäfers)
- 1984-85 Zbinden Käthi (1957 ex Guggisberg)
- 1984-86 Wullschleger-Vachon Peter (1955 ex Aarburg)
- 1985- Winzap-Camarneiro Raimund (1961 ex Fellers)
- 1987- Zuber Andreas (1961 ex Günsberg SO, Chur)

Rechil → Rieg.

Rechnung, Rachnig war früher Gchunta oder Kchunta, entstanden aus d Chunta, wahrscheinlich abgeleitet von italienisch conto.

Recklibuab sagte man spasshaft zu einem kleinen Knaben, der, wie es bis Anfang 20. Jh. noch üblich war, in seinen ersten Lebensjahren ein Röcklein trug.

Redal sagte man zu einem dicken Rotstift, Rötel, den man hauptsächlich zum Bezeichnen von Holzstämmen verwendete, da er Mineralfarbstoff enthält.

Redig. Dr Redig ist der einachsige Vorderwagen, den man zum Abschleppen von Langholz brauchen kann.

Reding v. Biberegg Franz (Karl) Ludwig (1712 Schwyz-1786 Schwyz), 17?? ordiniert, wirkte in Morschach, Ingenbohl, Nov.? 1753 bis Nov. 1758 als Kaplan in St. Martin, war mehrere Jahre ohne seelsorgliche Tätigkeit (TA 20).

reera, greerat sagt man zum durchdringenden Meckern, Schreien der Ziegen.

reescht bedeutet schräg aufstehend, scharfkantig.

Reeschi ist 1. Kartoffelrösti 2. scharfe Kante, z.B. Dachfirstkante, Bretterkante.

Reetali ist hausgemachter Neujahrsschnaps, Liqueur, der aus Schnaps (in welchem man ca. 1 Monat lang Kirschen eingelegt hatte) und Zuckersirup hergestellt wird.

Reetsch ist eine Kuh mit rötlichen Haaren.

reetscha, reetschi, reetschas heisst rötlich; an reetscha Teppich, an reetschi Geiss, as reetschas Techtarli.

reeza, greetz heisst Flachs- oder Hanfstengel in Rötte → Roosa, Roossa (Wasserröste) rösten, rötten, damit sich die Fasern vom Bast (Hülse der Stengel) lösen. Nach der Wasserröste wurden die Stengel noch reihenweise auf einer Wiese ausgelegt (Wiesenröste), um den Rottungsprozess noch durch Tau und Sonne fortzusetzen und um eine helle, goldene Flachsfasern zu erhalten (bleichen). Das Reeza im Wasser dauerte für Flachs ca. 10-20 Tage, auf der Wiese 8-10 Tage (P. Karl Hager, Flachs und Hanf im Bündn. Oberland).

regal sagte man für munter, wach.

Reformation. Das Gericht des Oberen Bundes entschied 1526 auf Verlangen von Luvis und der “4 Höfe zu Arms, Valaula und Valcafrida”, dass die Luviser Kirche von der Mutterkirche in Ilanz getrennt werde (STAGR Reg. GA Ilanz). Der 1520-23 in Obersaxen tätige Pfarrer Georg Marmels trat zum Protestantismus über → PSO S. 1109.

Als die reformierte Nachbargemeinde Flond 1751 einen Brief entwarf, worin die in Besitz von Obersaxen befindlichen Güter als unter die Territorialhoheit der Gemeinde Flond fallende Grundstücke angesprochen wurden (→ PSO S. 610), reagierten die Obersaxer 1755 voreilig, undiplomatisch, bevor die “uralte Differenz ratione Territory” 1759 in “Güete” beigelegt werden konnte. Der Verwalter der Herrschaft Rhäzüns hatte dafür zu sorgen, dass u. a. auch im “katholischen Obersaxen keine Protestanten als Bürger aufgenommen” wurden (→ PSO S. 535). Den Obersaxern wurde “auf ewig” verboten, liegende Güter an Reformierte zu verkaufen, “obwohlen unsere guote Freind und Benachbarte” (LB II, 154).

regénta, gregéntat heisst befehlen, regieren, kommandieren.

Regan. So heisst das Ferienhaus der Oberstufenschulgemeinde Regensdorf-Buchs-Dälliken, welches 1971 nach Plänen von Architekt Hansueli Bryner an der Stelle des alten, baufälligen und schon lange verlassenen Hauses in Arms, Aärmsch nördlich von Valata auf der Parzelle Nr. 6763 gebaut wurde. Kosten 1,2 Mio Fr., 64 Betten (12 Zimmer mit 2, 10 Zimmer mit 4 Betten). Eingeweiht am 8. Jan. 1972. Das Haus bietet im Sommer und Winter Vollpension an und ist besonders für Schulen geeignet.

Regel, in der Regel, meistens, heisst auch zmeera. Zmeera chum i frija gnuag. Ds meera heiwar scho grachat heisst aber: Das meiste Heu haben wir schon eingebracht.

Regen, regnen. Raga, raggna, graggnat. As raggnat wia üss Chipla, üss Zubara, as leescht wia üss Eimara sagt man, wenn es in Strömen regnet. As zäälat z cho ga raggna bedeutet, dass man damit rechnet, darauf zählt, dass bald Regen fällt. Wiilawiisch ragnats, wenn es zeitweilig regnet. An Sprutz oder as Gspritz ist ein kleiner Regenschauer. As müdarat, ds Wattar müdarat nauwis umma bedeutet, dass es längere Zeit regnerisch ist. (Müdarat kann aber auch kränkeln, fiebern heissen.)

Regierung, bis 1797 auch Häupterregierung, 1803-1972 Kleiner Rat genannt, Exekutivbehörde des 1524-1797 bestehenden Freistaates der Drei Bünde, ab 1803 des Kantons Graubünden. Die Häupterregierung hatte sehr wenige Kompetenzen, setzte sich aus den 3 Bundeshäuptern zusammen (Oberer-, Gotteshaus-, Zehngerichtenbund). Bundeshaupt des Oberen Bundes war der Landrichter.

Mit Untergang des Freistaates der Drei Bünde Ende 1797 stürzte die eine "Regierung" die andere: 22. Nov. 1797 Landtag-Ausschuss, Ende Juli 1798 wieder Häupterregierung, 21. Apr. 1799 provisorische Regierung, 22. Mai 1799 Interims- oder Interimalexregierung, 16. Juli 1800 Präfekturrat, 19. Febr. 1803 Regierungskommission. Obersaxer als Mitglied einer solchen Regierung war Peter Anton Riedi. → Rätien S. 1246 ff.

Die Verfassung von 1803 schuf den Kleinen Rat, welcher ab 1803 Regierung genannt wird (Volksabstimmung 1971: Obersaxen 57 ja, 75 nein). Kleiner Rat 1803-93 drei, ab 1894 fünf Mitglieder; bis 1854 ein-, 1854-79 zwei-, 1880-1974 drei-, ab 1975 vierjährige Amtsdauer. 1803-14 bestehend aus den drei Häuptern der Drei Bünde, gewählt in jedem Bund durch die Repräsentanten der Gerichtsgemeinden, 1814-50 durch den Grossen Rat. Verfassung von 1854 löste die Drei Bünde auf, womit die Mitglieder des Kleinen Rates durch den Grossen Rat gewählt wurden, jedoch ohne Rücksicht auf die nicht mehr bestehenden Bünde. Verfassung von 1892 schaffte die Wahl durch den Grossen Rat ab. Seit 1893 erfolgt die Wahl der Mitglieder des Kleinen Rates durch das Volk in einem einzigen Wahlkreis. Departementsordnung 1893 eingeführt. Obersaxer als Mitglied des Kleinen Rates waren Martin Riedi, Peter Anton Riedi sowie die Ehrenbürger Friedrich Brügger und Alois Steinhauser.

Jeweils mit der Wahl des Kleinen Rates erfolgte 1814-92 die Wahl der Stellvertreter für jedes Mitglied dieses Rates: 1814-54 Bundesstatthalter, 1854-92 Regierungsstatthalter genannt, welcher ex officio Mitglied der Standeskommission war. Bundesstatthalter aus Obersaxen waren: Melchior Anton Henni, Peter Anton Riedi, Johann Peter Henni.

Regierungsgebäude, das "Graue Haus" in Chur, ehemaliges Salisches Palais. sog. "Neues Gebäu", seit 1807 Sitz des Kleinen Rates (seit 1972 Regierung) des Kantons Graubünden. Martin Anton Casanova-Brunold (1794-1869) aus Obersaxen, der 1815-23 in holländischen Militärdiensten stand (TA 1, S. 152), war 1825-69 Hausmeister im Regierungsgebäude, "wo er die Mitglieder des Kleinen Rates", welche nicht in Chur ansässig waren und meistens während ihrer einjährigen Amtsdauer (ab 1854 zweijährig) ohne Familie im Regierungsgebäude wohnten, "bediente und sie des Morgens mit Kaffee versah" (Pieth S. 371).

Regli aus Andermatt. "Pictor, Aurator" (Maler, Vergolder) Johann Regli (1821-87) ehelichte 1858 in Obersaxen Maria Dorothea Zoller (1824-?? ex Pet. Ant. Z'-Huonder) und liess sich im Zollarhüss, heute Armenhaus (Grosstobel) nieder. Er war Mitarbeiter seines

Vaters, des Altarbauers und Malers Joseph Maria (1788-1870). Werke von Joseph Regli sind zu belegen: 1833 Ernen VS, 1846 Biel VS, 1856 Neukirch, 1857 Andest, 1861 Rhäzüns, 1862 Surrein, 1862 Obersaxen (St. Josef → PSO S. 822-24), 1868 Morissen. Johann Regli-Zoller war 1873 bei der Renovation der Filialkirche St. Martin, Obersaxen tätig und erhielt dafür 60 Fr. → PSO S. 957. Als Johann "unbekannt abwesend" war, ergingen 1872-73 gerichtliche Liquidationsrufe auf sein Vermögen (U. Brunold, "Der Geschichtsfreund" 1986, Stans).

Aus der Ehe Regli-Zoller wurden 3 Söhne in Obersaxen getauft. Dem Sagenforscher A. Büchli (III, 307) erzählte Seppantoni Casanova-Caduff (1883-1962) die Sage vom Schatz auf Ruine Axenstein, wobei "dr Reggli, dr Jung" sowie eine "Maarta Reggli" erwähnt sind.

Reh, *Capreolus capreolus*, ist das kleinste unserer wildlebenden Huftiere. Der Rehbock trägt ein Geweih, das bis zu 6 Enden aufweisen kann. Im Herbst wirft er dieses ab, im Winter wächst ein neues. Brunft Juli bis Mitte August. Die Tragzeit wird durch eine Keimruhe verzögert, so dass die Kitze erst Mai/Juni gesetzt werden. Das Reh war in Graubünden ausgestorben und wanderte um 1860 wieder ein. Die kantonale Abschluss-Statistik weist 1880 erstmals für den ganzen Kanton 7 erlegte Rehböcke aus. Josef Janka-Casanova (1855-1936) erwähnt das Reh auffallenderweise nie in seinen Erzählungen von 1879-86 (V. Bühler, Davos in seinem Walserdialekt). 1964-84 wurden laut Jagdinspektorat in Obersaxen 176 Rehe erlegt. 1990-95 waren es 221, und zwar 99 Böcke und 122 Geissen.

reich ist rüch. In Misanenga soll die Gasse nahe der Kapelle zum Spott Rüichgassa genannt worden sein, weil ein Anstösser mit seinem Reichtum, seiner grossen Hâp Vee (Viehhebe) geprahlt habe.

reichara, greicharat bedeutet Fleischstücke (Schinken, Speck, Würste) der Hausmetzgerei räuchern. Früher räucherten die Eigentümer, wenigstens in abgelegenen Höfen, ihre Fleischstücke meistens selber in der Küche im Rauchfang (Kamin, Chemischooss) oder in einer über der Küche gelegenen "Rauchkammer". Das Räuchern verhilft zu besserer Haltbarkeit, Konservation. In Meierhof-Vorstadt bei Josef und Margreta Alig-Alig wurde in den 50er und 60er Jahren in der Waschküche, mit Hilfe eines eisernen Kastens mit Anschluss ans Kamin, eine öffentliche Räucherammer eingerichtet. Im Kasten konnten 4 Speckseiten oder entsprechende Fleischstücke aufgehängt werden. 2 Speckseiten räuchern lassen kostete 1,50 Fr. Im eisernen Kasten dauerte das Räuchern nicht so lange wie daheim im offenen Rauchfang. Zur Erzeugung von Rauch wurde leicht angefeuchtetes Sägemehl verwendet, dem Wacholderbeeren und, wenn möglich, Wacholderstauden beigegeben wurden, damit das Fleisch aromatischer wurde. Das Räuchern wurde ohne Unterbruch rund um die Uhr aufrecht erhalten und kontrolliert. Dauer einer Räucherung für 4 Speckseiten: 2 Tage und 2 Nächte.

Oft wurde aber auch nur luftgetrocknet, denn in höheren Lagen und in luftigen Estrich-Fleischkammerlein war gute Qualität und Haltbarkeit auch so gewährleistet.

Reichenauer Gefecht: Am 2. Mai 1799 stürmten ca. 6 000 "fanatisierte, z. T. alkoholisierte" österreichisch gesinnte Bauern aus dem Oberland gegen 800-900 unter General Masséna stehende Franzosen. Gefallene aus dem heutigen Kreis Ruis 17, davon 5 Obersaxer: Kaspar Anton Alig (1743), Paul Arpagaus (1772), Christ Martin Casanova-

Alig-Herrmann-Brunli (1745), Joh. Martin Henni-Alig (1747), Melchior Tschamunzoller (1757) (TA BM 1972).

Reichsgut, Reichsguturbar. In der Merowinger-Frankenzeit (539-751) hatte die Familie der Victoriden die politische und kirchliche Macht inne, was dem Churer Bischof Tello, der aus diesem Hause war, erlaubte, seine "villa" in "Supersaxa" 765 dem Kloster Disentis zu vermachen. In der fränkisch-karolingischen Zeit (751-911) brach die Familienmacht der Victoriden zusammen. Kaiser Karl der Grosse trennte 805 die geistliche und weltliche Macht auch in Churrätien.

Das Reichsguturbar für Rätien entstand im Jahre 831 und gibt Auskunft über das damalige Reichsgut. Dieses war eingeteilt in Königshöfe, einem Vasallen verliehene Höfe und einer Kirche unterstehende Besitzungen (M. Bundi, Besiedlungsgeschichte). Für Obersaxen sind Vasallen-Lehenshöfe, Benefizien (spätere Meierhöfe) und kirchliche Lehensgüter bezeugt. Der Vasall war der "Verwalter und Zinseinzieher" des Königs oder Kaisers. M. Bundi schreibt: "Unter Benefizien wurde nicht allein die Leihe des Vasallen verstanden, sondern auch 'ein an ein Kirchenamt gebundenes Recht auf Erhebung von kirchlichen Abgaben.'" → PSO S. 428, 784, 983, 1103. Churrätien kam 916 an das Herzogtum Schwaben mit den Königen Otto I. (ab 962 Kaiser) und König Otto II. (TA).

Die Erinnerung an frühmittelalterliches Reichsgut blieb auch an Flurnamen haften. Valdunga, Flurname zwischen Affeier und Lorisboden, wird abgeleitet von vallis (Tal) und dunga von dominicus (dem Herrn gehörig). In der Urkunde v. Zollern/v. Limpurg von 1468 heisst es: "... das gut das der alt Keyser gehept hat...". Obersaxen muss also vom 8.-10. Jh. als Reichsgut, als Königsgut angesprochen werden.

reif ist ripf, reif werden ist ripfa, ausreifen ist üsripfa. In diesem Dialekt-Wort finden wir noch das walserische Pf.

Reifstual oder Zugstual ist eine Werkbank mit Klemmvorrichtung. Man sitzt ritlinks darauf und kann so das festgeklemmte Werkstück (Stiele für Werkzeug, Küfergeschirrtteile, Reifen) mit dem Zuggmessar (Ziehmesser mit gebogener Klinge und zwei Griffen) bearbeiten.

reikala, greikalat bedeutet 1. nach Rauch riechen 2. nach Rauch schmecken.

reisen ist reisa, greisat. Früher sagte man zu einem Reisebündel auch Fagot (wahrscheinlich durch die Reisläuferei → PSO S. 997 vom italienischen importiert). "Ar ischt mit am gänza Fagot ggänga", kann man ab und zu noch hören. Dabei meint man aber alle Habseligkeiten. Ganz verschwunden ist das Wort Wäliisa (von franz. valise) für Koffer, Reisegepäck.

reisa, greisat heisst nicht nur reisen, sondern auch rüsten, zurüsten, vorbereiten, bereitstellen oder in eine bestimmte Bahn leiten, den Weg weisen. Dr Püür reisat ds Hauw fir ds Hirta odar d Wääffa zum gää ga schäffa. D Püüri het ds Mittägg (das Essen) scho greisat. Aber: Dr Wääldäärbearbeiter het dr Tremmal dir d Chala ääbgreisat (er hat dem Holzblock die Richtung durch die Runse gewiesen). → risa. Wenn man einem Fremden den Weg gezeigt hat, het ma na uf da racht Wagg greisat.

Reisig, dürres Reisig sind Gretza, grüne Tannenzweiglein sind Tännachriss. Aus Tännreisig machte man früher Schwingbesen, Früüscha, um Rahm zu schlagen.

reissrømm bedeutet heiser sein, heute kaum noch bekannter Ausdruck.

Reital ist der Knebel zum Festdrehen des über eine Fuhre gespannten Seiles oder der Kette; reitla, greitlat bedeutet mit Hilfe des Reitals festbinden, zudrehen.

reiten → ritta.

Religion → Konfession PSO S. 875.

Reliquien, lateinisch reliquiae, sind Überbleibsel von Heiligen (Gebeine, Kleider, Geräte), die bei der Neuweihe (Konsekration) der Altäre diesen beigegeben werden. Ausserdem werden Reliquien auch in Schreinen (Reliquiaren), Standreliquiaren (Ostensorien), sog. tragbaren Reliquienbehältern (Portatilen) aufbewahrt oder in Kultusgeräte eingesetzt. Im Hochaltar der Pfarrkirche Meierhof von 1905 sind Reliquien des hl. Luzius, des hl. Fidelis von Sigmaringen und Abundantius eingeschlossen. Den Seitenaltären von 1905, welche bei der Renovation 1972 nicht mehr aufgestellt wurden, waren die Reliquien der hl. Luzius, Fortunatus, Theodosius, Christianus und Bonifatius beigegeben.

Für die Altäre der Kaplaneikirche und der Kapellen haben wir keine Belege mit Namen der Reliquienbeigaben. Da aber an allen die hl. Messe gelesen wird, werden solche vorhanden sein.

Für die frühere Pfarrkirche schreibt Bischof Franz Dionys v. Rost anno 1787 u.a.: "Ob letztere 2 Altäre consecriert sind, wird gezweifelt und deswegen ein Portatile gebraucht." → PSO S. 1114 und oben.

Für Egga schreibt Bischof Ulrich Federspiel in der Weiheurkunde von 1716: "In die einzelnen Altäre haben wir nach dem Brauch Reliquien der heiligen Märtyrer eingeschlossen."

Weiter befindet sich im Pfarrarchiv ein Bestätigungsschreiben eines römischen Kurienbischofs für ein *Petrusreliquiar* mit folgendem Wortlaut: (Übersetzt 1997 von Pater Hanspeter Betschart, Stans.)

In () = Ergänzungen.

"Br. Nikolaus Angelus Maria Landini von Florenz, aus dem Orden der Augustinereremiten, durch Gottes und des Apostolischen Stuhles Gnade Bischof von Porphyria, Präfekt der Apostolischen Heiligtümer und Assistent des Apostolischen Gebietes (= Kirchenstaat).

Allen und allen Einzelpersonen, die unser vorliegendes Schreiben einsehen, bekunden und bezeugen wir, wie wir zum Geschenk machen eine Partikel der Gebeine des hl. Apostels Petrus, eine an den authentischen Stellen entnommene Reliquie von ovaler Figur, mit Bändern versehen, was durch einen roten Seidenfaden angezeigt wird. Wir haben befohlen, dass dies durch unser Siegel besiegelt werde und wir haben im Herrn die Möglichkeit gewährt, dass die Reliquie bei sich behalten, anderen geschenkt und in jeder Kirche, in jedem Gebetsraum oder in jeder Kapelle der öffentlichen Verehrung der Gläubigen ausgesetzt und aufgestellt werden kann. Zur Bezeugung haben wir befohlen, dass dieses Bestätigungsschreiben, durch unsere Hand unterschrieben, und mit unserem Siegel versehen, durch unsern Sekretär abgeschickt werde, gegeben in Rom am 12. Mai 1772 (Ziffer 2 unleserlich)"

(Siegel und Unterschrift)

“Eingesehen und anerkannt in Chur am 12. März 1813”

Bischofsvikar

(Siegel und Unterschrift)

Diese Reliquie war sicher für die Peter- und Paulskirche in Meierhof bestimmt, aber ob sie im Hochaltar beigesetzt oder in einen Schrein eingebaut war, lässt sich nicht mehr herausfinden.

Das Obersaxer Landbuch nimmt 1730 Bezug auf eine *St. Joderreliquie* (Joder/Theodul = Walserheiliger). Es heisst dort: “...dessen Heiltum nach Aussage der alten von drey Deputierten unser Gmeindt” aus der “lobliche Republic Walliss” geholt worden sei “mit dem Versprechen...”. Das “Heiltum” befinde sich in der “Weterglockh” → PSO S. 814, 1145. Der hl. Theodul, der erste Bischof von Sitten, wird oft mit dem Teufel, der eine Glocke trägt, dargestellt (nach der Legende musste dieser ihm die vom Papst geschenkte Glocke von Rom nach Sitten tragen). So wurde er auch zum Glockenpatron.

Reliquiare:

Im Kirchenschatz befinden sich je 2 Schreine und 2 Ostensorien aus der Pfarrkirche (laut Denkmalpflege GR (1984) alle 4 aus dem 17. Jh.) → PSO S. 1156.

Für die Pfarrkirche sind noch 2 pyramidenförmige Schreine, H 41 cm, Holz, überzogen mit vergoldeter Pressfolie und gleichem Bischofswappen und Siegel wie die oben erwähnten Schreine, vorhanden. Laut Denkmalpflege und vorhandener Anschrift: a) S. Modestinus. M. (Märthyrer) b) S. Victoriana. M.

Diese beiden pyramidenförmigen Reliquiare geben Rätsel auf, denn sie werden von der Denkmalpflege als um 1700 datiert, und es macht den Anschein, dass sie nie aufgebroschen worden sind. Im Pfarrarchiv aber liegt ein Bestätigungsschreiben vom 29. März 1849, ausgestellt vom Churer Bischof Kaspar von Karl für diese beiden pyramidenförmigen Reliquiare mit andern Heiligenpartikeln, nämlich der Märthyrer Felicianus und Aurelia. Im Schreiben wird Echtheit und Vorhandensein bestätigt. Wieso es zu dieser “Bestätigung” kam und warum sie mit der Anschrift doch nicht übereinstimmt, bleibt ungeklärt.




Bild links: Pfarrkirche; Bild oben: St. Martin



St. Anton, Egga. Fotos Denkmalpflege GR.

von Bischof Nikolaus Franz Florentini an Kanonikus Julius Vinzens). Diese Reliquie im Rankenkranz trägt die Inschrift: “Ex Pallio/S. IOS.: SP: B. V. M.”, d. h. “Ex Pallio Sankti Iosephi Sponsi Beatae Mariae Virginis” und heisst zu deutsch: Vom Mantel des hl. Josef, des Verlobten der seligen Jungfrau Mariae. (Transskription und Übersetzung: Pater Hanspeter Betschart, Stans.)

rennga, grenggt bedeutet ein Gefährt, z.B. Schlitten, Auto um Kurve lenken, Richtung ändern.

Rensch, abgekürzt G → Gulden PSO S. 717.

renza, grenzt heisst zerren, etwas hin- und herzerren.

repla, greplat bedeutet klettern.

Reptilien stehen alle unter Naturschutz. In Obersaxen kommen laut Bündner Natur-Museum höchstens sechs Arten vor (Reptilienprojekt GR, Untersuchungszeit 1978-82).

Blindschleiche (*Anguis fragilis*), Blindaschlich. Population nimmt eher ab, da Mechanisierung der Landwirtschaft, Hauskatze, Fuchs und Steinmarder der Blindschleiche zusetzen.

Zauneidechse (*Lacerta agilis*), Ländtiachli, kommen wahrscheinlich vor.

Bergeidechse (*Lacerta vivipera*), Ländtiachli, kann in Obersaxen ziemlich häufig gesehen werden.

Barrenringelnatter (*Natrix natrix helvetica*), lebt vor allem in Tallagen, soll in der Burgruine Schwarzenstein 1982 gesichtet worden sein.

Schlingnatter (*Coronella austriaca*), Ättara, kann in unseren Höhenlagen vorkommen, wurde in der Erhebungszeit nicht gemeldet.

In St. Martin befinden sich 2 leere Schreine, H ohne Aufbau 26,5 cm, Holz gefasst, datiert von Denkmalpflege mit um 1700.

In Egga sind 2 Schreine vorhanden: H 51 cm, leer, weiss gefasst mit Glasfenstern, Inschrift mit der Jahrzahl “17 C + H 19”.

St. Josef besitzt 1 Standreliquiar, H 50,5 cm, Holz gefasst mit vergoldeten Ranken oben und am Fuss, datiert von Denkmalpflege mit Anfang 18. Jh. Die erste Kapelle datiert von 1461, die heutige wurde 1862 eingeweiht (Weiheerlaubnis



St. Josef. Foto EE

Kreuzotter (*Vipera berus*). Ihr Vorkommen ist für unsere Gegend eher unwahrscheinlich. (Beobachtungen von Reptilien in GR bitte an Natur-Museum, Chur melden.)

repüplisch sagt man wenn man von etwas nicht überzeugt ist, etwas unsicher, heikel ist - "das ischt an repüplischi Säch, an repüplischi Gschicht".

Restaurant → Wirtschaft.

Restenmahlzeit ist an Schwäärbi oder an Schwäärbata, und schwäärba oder zama-äscha heisst alles einer Mahlzeit restlos aufessen.

Ret bedeutet Rede, an Ret ha heisst eine Rede, Ansprache halten. Z Ret stella heisst jemanden zur Rechenschaft ziehen, ihn auf ein Unrecht hin ansprechen.

Retli. Das Rädchen oben am Schaft des Webstuhls heisst so.

Rettungskolonne. Die Rettungskolonne Obersaxen ist eine Organisation des Schweizerischen Alpenclubs (SAC), gehört zur Sektion Piz Terri, ging aus dem 1969 vom Samariterverein gegründeten Rettungsdienst hervor und ist dem Samariterverein angeschlossen. Das Gebiet des SAC Piz Terri ist in 7 Rettungsstationen eingeteilt, wovon Obersaxen eine ist, die aber gebietsmässig über die Gemeindegrenzen hinausreicht. An der GV des SAC Piz Terri werden die 7 Rettungsobmänner der 7 Stationen gewählt. Diese stehen unter dem Rettungschef, welcher sie zu einem jährlichen Rapport einlädt und alles überwacht. Sonst arbeitet die Ortskolonne selbständig und führt unter der Leitung des Obmannes und dessen Stellvertreter Übungen und Einsätze durch. Bestand 1997: 20 Mann.

Zweck: Verletzten oder sich in Gefahr befindenden Personen oder Tieren Hilfe leisten.

Ausbildung: Eine Übung pro Jahr wird vom Rettungschef organisiert, einmal Sommer-, einmal Winterkurs. Es werden auch überregionale Kurse besucht, eigene und solche mit den Bergbahnen Obersaxen und mit dem Samariterverein abgehalten. Von einem Rettungsmann werden Kenntnisse im Arbeiten an Lawinen, Rettung am Fels, Suchaktionen, Umgang bei Helikoptereinsätzen usw. verlangt.

Material: Wird vom SAC finanziert, bei ihm bezogen und von ihm alle 4 Jahre kontrolliert.

Einsatz: Die Alarmierung der Rettungskolonne erfolgt als Gruppe über die SMT-Anlage der Feuerwehr. Wichtig bei Einsätzen sind die verschiedenen Kanäle der gemeindeeigenen Funkanlage.

Rettungsobmänner: 1969-75 Thomas Schwarz-Sax, 1975-83 Alex Sax-Riedi, 1983-Georg Alig-Mirer.

Auskunft: Rettungsobmann Georg Alig.

reuten, roden → runcare.

Revierförster → Förster PSO S. 614.

Rhüzüns, Freiherren, Brunen v. Rhüzüns, erstmals 1139 mit Arnoldus de Razunne, 1255 als miles (Ritter), 1277 als nobilis (Edelherren) urkundlich belegbares, 1459 im Mannesstamm ausgestorbenes Geschlecht. Wappen: Gespalten, rechts von Rot, links 5mal geteilt in Silber und Blau; dieses Wappen diente als Grundlage für das 1953 für die Gemeinde Obersaxen geschaffene Gemeindewappen.

Wie und wann die Freiherren, die Brunen (Barone), v. Rhüzüns zu Rechten in Ober-

saxen gelangten, ist urkundlich nicht belegbar. Denkbar wäre es, dass dies während des Interregnums 1256-1273 im Faustrecht geschah. Jedenfalls beglichen die Freiherren schon um 1290 das Kathedratium in Suprasaxa, womit nur die Pfarrkirche in Obersaxen verstanden werden kann. Daraus entstand ein Feudastrum mit mehreren Rechtsansprüchen, wie z.B. Kollatur oder Rechte auf Grundstücken, für welche die Obersaxer jährlich die sog. Erbleihe zu bezahlen, zu zinsen hatten. → Hofzins.

Überliefert wird, dass die Obersaxer in der sog. Belmonter Fehde 1352 auf Seiten der Lugnezer und Rhäzünser standen. In einer Erbschaftssache v. Rhäzüns-v. Belmont ist u.a. 1375 in Altdorf UR auch "Herman der Amman ab den Übersachsen" als Zeuge genannt (Wartmann 73), was auf eine gewisse Selbständigkeit der Obersaxer hinweist. Als 1395 in Ilanz der Abt von Disentis, der Freiherr v. Rhäzüns und der Graf v. Sax-Misox sich zu einem Landfriedensvertrag verbündeten, siegelte der Rhäzünser für alle "sin Lüt". Die Obersaxer waren in diesem Ilanzer Bund, der das Fundament des späteren Oberen Bundes bildete, noch namenlose Untertanen, waren nur rhäzünsische "Lüt". Der feudale Herr v. Rhäzüns musste 1396 sogar "umb ainen guldin gelts uff Übersachsen" vom Abt Pfäfers eingeklagt werden (Wartmann 117).

Die Zinspflicht aus der obgenannten rhäzünsischen Erbleihe, aus dem Obersaxer Erblehen, ist erst 1398 urkundlich fassbar, als Witwe Margareta v. Matsch-v. Rhäzüns auf Jörgenberg den Walliser Guitschart v. Raron ehelichte, wobei Ulrich v. Rhäzüns seiner Tochter Margareta als Heimsteuer, Aussteuer, jährlich 120 Gulden ab seinen Gütern "uff dem Übersachsen" vermachte (TA 15). Diese 120 Gulden stellen nur einen Teil des jährlich bis 1819 von Obersaxen zu begleichenden rhäzünsischen Hofzinses von 217 Landgulden 20 Kreuzern dar. → Raron.

Noch änderte sich die Denkweise des Feudaladels nicht. Als sich der Obere Bund 1400 mit Glarus verbündete, siegelten die Freiherren v. Rhäzüns für sich "all die so in iren gerichtten gesessen sind, si siging ir eigen oder nicht" (STAGR CB IV 1360). Dass es in Obersaxen nicht nur "eigen lüt" (Hörige) und Erblehenspflichtige, sondern auch Freie gab, erhellt die Urkunde von 1405 (Wartmann 137): "Hans Bunagga von Übersagxen" verkauft sein Eigengut Nodas in Obersaxen, welches grenzt "an der Mayger gueter von Plattengen, dye miner herren von Rutsuns sind", Urkunde in Ilanz mit "fryhet insigel von Lagx" versehen.

Kurz danach kam es zur sog. Rhäzünser Fehde 1412-13, in welcher der damalige Adel gar arg zerrissen wurde. Wohl um Fehde-Kosten zu decken, verkaufte Freiherr Ulrich, "der jünger", unter Siegeln seines Vaters und seines Bruders Heinrich um 50 "tuggaten" sein Gut "plan" in Obersaxen an den Obersaxer "hansen Bonaggen" (STAGR AB IV 6/11, Nr 1196). Ulrich II. v. Rhäzüns, der Mächtige genannt, starb vor 20. Sept. 1415 (STAGR AB IV 5/30, S. 4-5). Er war der "gefürchtetste Landfriedensbrecher", von "skrupelloser Rücksichtslosigkeit" (Peter Liver ZSG 1933, S. 223; Abhandlungen schweiz. und bündnerischen Rechtsgeschichte, S. 382, 708), welcher mit "Raffiniertheit" (Iso Müller, Entstehung Grauen Bundes, ZSG 1941, S. 154, 162, 190), den ererbten rhäzünsischen Grundstock vergrößerte und abrundete. Mit seinem Tode begann allmählich der Rhäzünser Feudalismus zu zerfallen; Anfänge von demokratischen Bewegungen zeichnen sich im rhäzünsischen Herrschaftsgebiet ab.

Als 1424 der Ilanzer- oder Oberer Bund von 1395 in Truns erneuert wurde, blieben die ständischen Unterschiede wohl noch bestehen. Bei der Aufzählung der Bündnispartner stehen neben den sog. Hauptherren als zweiter Stand die Dienst- und Edelleute, doch an dritter Stelle sind bereits Gemeinden namentlich erwähnt. So siegelten die Freiherren v. Rhäzüns für sich, "die dienstman, die edlen lüt, die gemeind in safien, die gemeind uf tännen, die gemeind uf übersaxen, und gemainlich alle die lüt, sy sigind unser aigen lüt oder hindersässen, waz under unser herschaft gerichtten und gebieten gesessen sind...".

Beim Siegeln der Bundes-Urkunde 1424 in Trun hatten die Rhäzünser Freiherren wohl etwas Mühe, ihre feudale Denkart zu überwinden, um Safien, Tenna und Obersaxen als Gemeinden namentlich erwähnen zu lassen. Sie mussten 1427 sogar einen ihrer Untertanen, "Hans Brunolt am Übersaxen", als Schiedsmann in einem Streit um Güter in Ems anerkennen (Regest Abtei Pfäfers 441). Aus welchen Gründen "Berschz" als Weibel im Lugnez 1430 sein Eigengut "ob Wissen Jeanniz huz" in Obersaxen mit Freiherr Heinrich v. Rhäzüns gegen eine Hofstatt in "Jgelz" (Degen) vertauschte, ist nicht ersichtlich (Wartmann 161).

Einst mächtige weltliche Feudalherren, durch Fehden, Erbstreitigkeiten usw. waren die Freiherren bereits 1438 "schwer verschuldet" (Iso Müller, Klostersgeschichte 195). Sie mussten Güter verkaufen, mussten Schuldscheine unterschreiben, mussten auch "Flurin, ammann von Übersaxen" als "fürsprecher" in einem Streit 1440 um einen Milchzins in Vals bestellen (Wartmann 176). Die Titel von Georg v. Rhäzüns, dem Letzten seines Stammes, lauteten 1440 als "gnädigen herren zuo Rütüns: Zuo Walterspurg, An dem übersaxen, Zuo Rütüns uff dem boden, Zuo Emptz, Zuo Veltspurg, An dem haintzemburg, In Tschupinen, Uff Tennen und in Safien" (HAGG 1882).

Die Schamser zerschlugen 1451-52 den "Schwarzen Bund", den antidemokratischen Dynasten-Bund, zu dem auch der Rhäzünser Freiherr gehörte, der seit 1450 von seinen künftigen Erben in Reichsacht gesetzt war (Natale 56), dabei in seinem Schloss gefangen und in Valendas als "Meineidiger zum Tode verurtheilt" wurde (Vieli 80). Das Urteil wurde nicht vollstreckt. Noch bevor Georg als letzter männlicher Vertreter der Freiherren Anfang 1459 starb, musste er sich Anfang Okt. 1458 mit einem seiner Erben, dem Grafen v. Zollern, vor dem 15er-Gericht des Oberen Bundes verständigen. Nach seinem Tode wurden seine Besitzungen aufgeteilt: Graf Georg v. Werdenberg-Sargans erhielt als Gemahl von Anna, Tochter des letzten Rhäzünser, eine Hälfte (Heinzenberg, Tschappina, Thusis usw.), und die andere Hälfte kam an seinen Neffen, Graf Jos. Niklaus v. Zollern (Schloss mit Rhäzüns, Bonaduz, Ems, Felsberg, Herrschaft Jörgenberg, Obersaxen und Tenna).

→ Vieli B., Geschichte der Herrschaft Rätzens bis zur Übernahme durch Österreich; Chur 1889. Caliezi B. Der Übergang der Herrschaft Rätzens an den Kanton Graubünden; Chur 1920. Bühler Linus, Die Freiherren von Rhäzüns; Zürich 1977.

Rhäzüns, Herrschaft 1459-97.

Ursula v. Zollern- v. Rhäzüns († 1477) war die Schwester des letzten Freiherren v. Rhäzüns. Ihr Sohn, Graf Jos. Niklaus v. Zollern- v. Werdenberg-Heiligenberg (1433-88) erbte u.a. auch das "Gericht zum Übersaxen", das ihm am 4. Okt. 1458 durch das 15er-Gericht des Oberen Bundes zugesprochen wurde (STAGR AB IV 5/30, S. 29-30). Über die Verstrickungen der Rhäzünser-Erbschaft →Raron, Werdenberg-Sargans.

Hier kann nur auf die Beziehungen des Grafen v. Zollern mit Obersaxen näher eingetreten werden. Ihm, ab 1459 Herr von Rhäzüns, erlaubte die Gemeinde Waltensburg bereits im Mai 1459 für seine Bergwerke "Holz zu hauen, sooft und soviel" seine Bergleute "verbauen und verbrennen müssen" (Natale 72). Dies ist wohl die erste Urkunden-Helle für den Bergbau in Obersaxen, was 1843 erhärtet wird, als der Obersaxer Pfarrer Hans Tobel bei den mit "Schnur und Pflöcken" vermessenen 5 Gruben, darunter auch die "Fundgrube am Obersaxen", zugegen war (Natale 74; PSO 345).

Alle "die in die benampte Herrschaft von Razins" gehörend, hätten ihm, dem Grafen v. Zollern, als "iren natürlichen herren" geschworen, "usgenommen die ab dem Übersaxen, die hettind im sölichs ze tund abgeschlagen" (LB II,130). Auf seine, 1462 dem 15er-Gericht des Oberen Bundes eingereichte Klage, entschied das Gericht, dass die Obersaxer ihm und seinen Nachkommen schwören "sölten... ain hindersäss für ain hin-

dersässen, ain fryer für ain fryen, ain aigner für ain aigen, jetlicher in sinem stant”. Das Urteil über den zweiten Klagepunkt lautete, dass die Obersaxer jemanden (einen Übeltäter) gefangen nehmen sollten, nur “mit wissen... des benampten irs herrn...”.

Nach Urteil des gleichen Gerichtes musste Graf v. Zollern 1467 als Erbausgleich auf seine Güter in Obersaxen 2100 rhein. Gulden verschreiben, was in einem lokalhistorisch sehr bedeutsamen Dokument festgehalten wurde: → Limpurg (PSO 630). Für den v. Zollern-Grafen war es zu umständlich, seine ererbten rhäzünsischen Besitzungen von Süddeutschland aus zu verwalten. Anfang Juni 1472 veräusserte er für 1800 rhein. Gulden seine Herrschaft Jörgenberg (Waltensburg, Andiaast, Rueun, Schlans) an den Abt von Disentis, der jedoch nur die Gerichtsherrschaft darüber erlangte, wobei der Obersaxer Hans “Seissen” als Ammann mitsiegelte. Tenna und Obersaxen gehörten nicht zur Herrschaft Jörgenberg. Der Disentiser Abt und Graf v. Zollern vereinbarten auch, dass auf Schloss Jörgenberg für “ainen oder mer gefangen(e) Übeltäter) des Gerichtes Übersaxen ain camer oder spicher” ausgeliehen werde (Thommen IV, 397). Der Galgen auf Jörgenberg steht heute noch.

Auch für seine übrigen Besitzungen fand Graf v. Zollern einen Käufer: Conradin v. Marmels, dem er die Herrschaft Rhäzüns (Schloss, Rhäzüns, Bonaduz, Ems, Felsberg) sowie auch die Limpurg-Verpfändung Obersaxen 1473 mit Rückkaufrecht abtrat; → Marmels (PSO 948). Graf Jos. Niklaus v. Zollern starb 1488 in Augsburg; seine Nachkommen beabsichtigten die Herrschaft Rhäzüns an Peter v. Hewen zu verkaufen. Diese Verhandlungen scheiterten jedoch 1488. Die Gemeinde Obersaxen plante 1491 die v. Limpurg-Gült jährlich mit 205 rhein. Gulden nicht mehr? an den Abt von Disentis zu begleichen (Dok. Iso Müller). Der Mailänder Adelige Gian Giacomo Trivulzio versuchte ab 1494 mit allen Mitteln in den Besitz der Herrschaft Rhäzüns zu gelangen; er erreichte sein Ziel nicht. Eitelfriedrich II. v. Zollern, Sohn von Jos. Niklaus, übergab 1497 in Tausch die Herrschaft Rhäzüns an Kaiser Maximilian; → Haigerloch PSO 722. Zins-Rodel der Herrschaft Rhäzüns vor Okt. 1497 → TA 17.

Rhäzüns, Herrschaft 1497-1696.

Auch nach Tausch Rhäzüns gegen Haigerloch blieb Conradin v. Marmels und seine Nachkommen habsburgische Pfandinhaber der Herrschaft Rhäzüns. Österreich fand jedoch die Urenkel von Conradin v. Marmels 1554 “nicht für tauglich, die Herrschaft zu lenken” (PSO 626). Österreich übte aber bis 1696 die Herrschaftsrechte nicht selbst aus; damit wurden Bündner Familien betraut: → Planta, Stampa, Travers. Die Obersaxer wollten 1680 Travers “niemahlen weder lebigo oder todt” anerkennen (BM 1959, 380).

Rhäzüns, Herrschaft 1696-1810.

“Leopold der Erste, von Gottes Genaden Erwölter Römischer Kayser zu allen Zeiten Mehrer des Reichs, in Germanien, zu Hungaren, Boheimb, Dalmatien, Croatien und Slavonien, König, Erzherzog von Österreich, Herzog zu Burgund, Steyr, Karenten, Crain und Württemberg, Graff zu Tyrol und Görztz” liess auf 1. Jan. 1697 in Chur durch seinen Administrator Anton v. Rost einen “Recess” von den Bevollmächtigten der “Razinsischen Gmeindt und Unterthanen zu Ybersaxen” unterzeichnen: Ammann Peter Riedi, alt-Ammänner Christian und Melchior Alig, Gerichtsschreiber Fridrich Hermann. Die österreichische Gesandtschaft in Bünden besorgte in der Regel die Verwaltung der Herrschaft selbst; erst 1740 wurde in der Person des Gesandtschaftssekretärs ein besonderer Verwalter der Herrschaft Rhäzüns eingesetzt. Einige Gesandte und Verwalter treten in Obersaxer Urkunden namentlich hervor: → Cronthal, Greuth, Hinteregger, Rost, Toggenburg, Vieli.

Rhözüns, Herrschaft 1810-18.

Napoleon vernichtete 1809 bei Wagram das österreichische Haupttheer. Der Kleine Rat des Kantons Graubünden unterrichtete auch Obersaxen im Dez. 1809 über einen bevorstehenden Besitzwechsel der Herrschaft Rhözüns (Caliezi 126). Österreich musste die Herrschaft an Frankreich übergeben (Mai 1810). Im Okt. 1813 wurde Napoleon bei Leipzig geschlagen (TA 3); die Herrschaft Rhözüns fiel an Österreich zurück. Am 25. Juni 1816 erklärte Obersaxen, den der Herrschaft schuldigen Hofzins nicht verabreichen zu wollen, so lang der Herr seine Verbindlichkeit nicht erfülle, besonders mit Bezug auf unentgeltliche Ausübung der Kriminaljustiz. Zur "Wahrung der herrschaftlichen Interessen" wurde im Dez. 1816 eine Kommission gebildet; der Obersaxer Michael Mirer (1786-1836) war einer der 3 Mitglieder davon. Obersaxen schrieb am 12. Jan. 1817 an den Kleinen Rat, dass solange man von Napoleon abhängig gewesen sei, habe man selbst Abgaben bezahlt, die man, streng genommen, nicht schuldig war (Caliezi 145, 160, 163).

Rhözüns, Herrschaft 1819.

Das immer wieder beunruhigende Element der bündnerischen und internationalen Politik, der Jahrhunderte dauernde österreichische, kurzzeitig auch französische Stützpunkt wurde von Seiner Kaiserlichen, Apostolisch-Königlichen Majestät am 19. Jan. 1819 dem Kanton Graubünden übergeben. Obersaxen kaufte sich um das Zwanzigfache des jährlichen Hofzinses (217 Landgulden 20 Kreuzer) mit 4400 Gulden an die Kantonskasse los und frei.

Rhözüns, Obersaxen.

Als Bestandteil der Herrschaft Rhözüns bis 1819: → auch Ammann, Erbleihe, Feudalzeit, Frankreich, Haigerloch, Hofzins, Hörige, Huldigung, Justizwesen, Kollatur, Landrichter, Napoleon, Oberer Bund, Österreich, Maximilian, Raron.

Rhözüns, Schloss.

Im 13. Jahrhundert erbaut, 1288 als Burg in Besitz der Freiherren v. Rhözüns urkundlich fassbar, mehrmals um-, aus- und angebaut, seit 1459 in Besitz v. Zollern, seit 1497 in habsburgisch-österreichischem Besitz, 1809-15 Eigentum von Napoleon, 1815-19 wieder österreichisch, seit 1819 Eigentum des Kantons Graubünden, 1823 an Georg Anton Vieli (1745-1830) verkauft, kam 1927 an die Genossenschaft "Auslandschweizer Ferienheim", 1958 auf öffentlicher Versteigerung von den Emser Werken AG erworben, restauriert und dient seit 1961 als Gästehaus.

RhB ist die Abkürzung für Rhätische Bahn, der Schmalspurbahn Graubündens, die 1903 mit Dampf Ilanz, 1912 Disentis erreichte und 1922 elektrifiziert wurde. → PSO S. 269. Sie brachte Obersaxen im Personen- und Warentransport wesentliche Veränderungen und Vorteile.

Rhein, prähistorischer See: → Flimser Bergsturz.

Rheinquellen, Distrikt, Bezirk. Der "Canton Rätien" der Helvetischen Republik wird erstmals in Art. 5 der vom französischen General Masséna am 21. April 1799 erzwungenen Unterzeichnung der Vereinigungsurkunde mit "Helvetien" erwähnt. Schon am 8. Mai 1799 wurde in Chur eine Einteilung des Kantons Rätien vorgenommen, bestehend aus neun Distrikten. Darin werden im ersten Distrikt "Disentis" genannt: Disentis und Obersaxen mit 300 über vierzehnjährigen Bürgern oder 1200 "Seelen" (vierfache Bürgerzahl) sowie Waltensburg, Andest und «Schams?» (Schlans?). Die auf 1200 ge-

schätzte Einwohnerzahl von Obersaxen muss als unrealistisch bezeichnet werden, hatte doch Obersaxen bei der ersten kantonalen Volkszählung von 1803 nur 690 Einwohner. Dieser Einteilungsentwurf (Strickler Bd IV, Nr 140, S. 491) gelangte sicherlich nicht zur Ausführung; denn bereits am 15. Mai 1799 setzte der österreichische Feldmarschall-Leutnant Hotze eine antihelvetische Interimsregierung (Interimregierung) in Chur ein, welche die alte Verfassung der Drei Bünde vor 1799 wieder einführte.

Der französische General Lecourbe setzte am 16. Juli 1800 in Chur einen helvetischen Präfekturrat ein, womit die österreichisch gesinnte Interimsregierung fliehen musste. Der Präfekturrat nahm bereits am 18. Juli 1800 (Strickler Bd V, Nr 515, S. 1430) eine Einteilung des Kantons Rätien in elf Distrikte (Bezirke) vor, darunter in der Surselva: Distrikt "Glenner": Lugnez (ohne Neukirch), Gruob (ohne Tenna), Laax, Flims und Hohentrins (ohne Tamins) sowie Distrikt "Rheinquellen" mit Disentis, Waltensburg, "Obersachsen" und Neukirch (Surcuolm). Als Hauptort des Bezirkes "Rheinquellen" wurde Truns bestimmt. Als Distriktspräfekt oder Unterstatthalter ernannt: Hauptmann Jak. Ant. Lombris (1749-1819 ex Somvix), der seit 1778 als Offizier in französischen Diensten stand.

Im vom 18. Juli 1800-15. April 1803 bestehenden Distrikt "Rheinquellen" fanden am 30. Juli 1801 erst- und letztmals Wahlen für die Abgeordneten zur 35gliedrigen kantonalen Tagsatzung durch Wahlmänner statt. Gewählt wurden jedoch nicht etwa Männer der helvetischen Patriotenpartei, sondern Anhänger der österreichischen Aristokratenpartei, nämlich: Benedikt Caprez (17??-1804 ex Truns) und Peter Anton Riedi (1742-1822? ex Obersaxen).

Somit gehörte die Gerichtsgemeinde Obersaxen bis 8. Mai 1799 zum Hochgericht Waltensburg, bis 15. Mai 1799 zum Distrikt "Disentis", bis 18. Juli 1800 wieder zum Hochgericht Waltensburg, bis 15. April 1803 zum Distrikt "Rheinquellen", bis 1851 erneut zum Hochgericht Waltensburg und ab 1851 als politische Gemeinde zum Kreis Ruis im Bezirk Glenner. → Rätien S. 1246 ff.

Riad, Ried, Flachmoor, (Hochmoor → Pifal PSO S. 1175 und 254/55) ist feuchter, sumpfiger, saurer Boden auf welchem Riedgras, d.h. für Tiere meist ungenießbare Pflanzen, z. B. Wollgras, fleischfressende Pflanzen usw. wachsen. Solches Gras wurde früher Ende Sommer im Zweijahresturnus gemäht, um als Streue, Strauwriad verwendet zu werden. Auch in Alpen und auf Allmenden wurde solches gemäht, dort gedörrt und dann in abgelegenen Ställen verwendet, damit nicht Getreidestroh von weit hergeführt werden musste.

Einige solcher Moorböden wurden im zweiten Weltkrieg und während der 1986 abgeschlossenen Gesamtmelioration entwässert und zu Kulturland gemacht. Die Rotenturm-Initiative bewirkte 1987 nach ihrer Annahme (Obersaxen 93 ja, 150 nein) den Schutz von Hoch- und Flachmooren. Zur Erhaltung und Förderung der Pflanzen- und Insektenvielfalt erwirkte die Landschaftspflege und der Naturschutz dann, dass die verbliebenen Riedflächen erhalten bleiben.

Im Sommer 1996 kartierte dieses Amt im Auftrag des Kt. GR die Riedgebiete der Gemeinde. Da seit der betreffenden eidg. Volksabstimmung für solche Gebiete verbindliche Bestimmungen (keine Düngung und "beschränkte" Entwässerung) gesetzlich verankert sind, wurden nun Dienstbarkeitsverträge für Riedflächen abgeschlossen, die Nutzungsbestimmungen enthalten, grundbuchamtlich festgehalten sind und entschädigt werden.

Neben namenlosen Riedflächen gibt es auch einige mit Namen:

Breitriad: Nicht steile Berggüter, südöstlich des Bergrestaurants Wali, ca. 1720-1850 m

ü.M., zwischen den beiden namenlosen Einzugsbächen des Petersbaches gelegen. Name leitet sich von einigen nassen Stellen ab.

Meiarhofar Riad: Befand sich zwischen Pfarrkirche und Markalerstrasse, wo sich heute der Parkplatz befindet.

Riadara: → Riedereren.

Süuwboda: Ein Ried beim Plampport, Plàmpoort.

Tächli Riad: Ca. 400 m nordöstlich von Egga, heute Kulturland.

Tuslar Riad: Östlich (Üssarriad) und westlich (Indarriad) von Tusen gelegen, heute Kulturland.

Wurzariad: Erstreckt sich am linken Tscharbachufer von der Lumbreinerbrücke bis zur Zimmerecke und ist bewaldet.

In einem Erlebensbrief von 1543 wird u.a. auch “ein stuckh uff dem ried stost morgenthalben an maretzis knaben gut äbendhalb an hans tönis gut” erwähnt (Dok. Iso Müller). Bei Waldbannungen von 1618 heisst es u.a. “von der Chreützmarch hin uff des Leng Ried und dem LengenRündt (Ried?) hinuff usserhalb dem Zarbach...” (LB II, 34). Um welches Ried es sich hier handelt kann nicht mehr genau gesagt werden.

Riadbial, Riedhügel, hügelartige Erhebung ca. 400 m südwestlich Untermatt, 1631 m ü.M. Am Westhang des Riadbial entspringt das Schluochtächlein.

Riadgàda, Riedstall östlich Tomahüss auf Territorium von Brigels. Der Fahrweg Hantschahüss - Riadgàda wurde 1975-77 für 116 300 Fr. gebaut und ist 936 m lang.

Riadgadamli. Dieser kleine Stall stand bis Anfang 1960 nördlich der Kantonsstrasse, im Westen vom Weiler Tobel, westlich des Sandbächleins in 1240 m ü.M.

riadig, von Ried, bedeutet sumpfig.

riapfa, griapft, rufen, gerufen. Das Pf, ein walscherisches Merkmal, hat sich hier und in einigen andern Wörtern noch erhalten, ist aber stark gefährdet.

Unter riapfa verstand man bis ca. 1970 auch das Bekanntgeben, das Verlesen derjenigen Brautpaare in der Kirche, die bald zu heiraten gedachten. Während den letzten Jahren dieser Bekanntgabe wurden die Brautpaare nur noch einmal griapft, vorher an 3 aufeinanderfolgenden Sonn- oder Feiertagen. In der darauffolgenden Woche fand dann die Hochzeit statt.

Riaschtar sagte man einem Schuhflick, einem aufgesetzten Stück Leder.

Ribarii. An Ribarii ist Streit, Uneinigkeit. Schii heint nauwis an Ribarii; sie sind sich nicht einig.

Ribiisa bedeutet 1. Raffel 2. ist eine energische, böse Frau, as Ribiiisa.

ribis und stibis heisst samt und anders, mit Stumpf und Stiel. Ar het ribis und stibis üssggassa.

richta, Milch richta hiess, frisch gemolkene Milch durch den Milchtrichter, dr Trächtar oder d Folla leeren, um ihr die Richtung in den Kübel zu geben.

Richti ist die Nachgeburt bei Tieren.

Richtschiit, Richtscheit ist das Richtbrett zur Prüfung von Geraden (Horizontale, Vertikale), in Ergänzung zur Wasserwaage.

Riecli, andere, romanisch anmutende Schreibweise für den Weiler Chriaggli.

Ried → Riad.

Riederer, Riadara. 45 ha grosser Gemeindewald, davon ca. 15 ha Weiden, im Süden Sumpf, Ried (davon der Name). Der Riedererwald (Waldabt. 15) umfasst auch den Grossteil von Gschwend. Im Kaltbrunnenwald (Abt. 17) sind mehrere, nicht gefasste, sehr kalte Quellen (Brunna, Brinnam), deren Wasser nordwärts nach Riadara, Händboda rinnen. Die nicht steilen Riederer-Weiden (1580-1660 m ü.M.) sind ganz von Wald umschlossen.

Riedererwald, nördlich Nallwald, südlich Ober Huot.

Alte Wege, die früher direkte Verbindungen zu den Alpen und ins Lugnez bildeten, finden wir noch im Osten der Riadara (direkt nach dem westlichen Ober Huot führend) und im Westen (über Händboda zum Ober Huot). Weitere alte und neue Wege in diesem Gebiet → PSO S. 1052, 1053.



Riederer von Vorderalp aus. Foto 1996 EE.

Riederer-Bächlein, Riadarabachli. Entspringt in ca. 1640 m ü.M., mündet rechtsufrig in 1420 m ü.M. in den Grosstobelbach, ist ca.0,9 km lang mit 27 % Gefälle. Einige unbeständige Nebenbächlein aus dem Nallwald fliessen ins Riederer-Bächlein.

Riedi. Geschlechtsname, der aus dem Vornamen Rudolf entstanden sein soll (Bündner Geschlechtsnamen). Im Jahre 1586 bürgerte sich Peter Riedi mit 6 Knaben (LB II, S. 7) und 1619 Christian Riedi "an der Egen" mit Kindern (LB II, S. 13) in Obersaxen ein. Aus welcher Gemeinde sie stammen ist urkundlich nicht ersichtlich. Das Geschlecht stellte mehrere Landrichter, Offiziere und Priester. Bei der Volkszählung 1850 (STAGR CB IV 44) waren noch 13 (= 1,6 % der Bevölkerung) Riedi in Obersaxen wohnhaft, 1950 noch 4 (0,4 %), 1980 Babett Riedi und 1997 Babett Riedi (1921) Miraniga und Pia Riedi-Eha (1915) Meierhof.

Riedi Stammfolge, Wappen → PSO S. 261. → Landrichter S. 910.

Aus einem Obersaxer Stamm haben sich Riedi auch in Morissen eingebürgert.

Riedi klingt in Cariedi, Criedi, Casa (Haus) Riedi nach. Cariedi, Maisensäss der Trunser bei der Alp Üssar Zafràaga. → PSO S. 502.

Rieg Johann (Jakob) 16??-17?? ex Chur, Maler, dessen Arbeiten 1695-1731 in der Surselva belegt sind, so u.a:

1704 Kapelle Drei Könige, Platenga. Zur Zeit von A. Nüscherler um 1864? war "auf der Mauer innerhalb" eine 18?? überdeckte Inschrift sichtbar: "Im Jahre 1704 hat eine ehrsame Nachpurschaft zu Ehren Gottes und Maria diese Kapelle lassen malen durch Johannes Rieg Maler, Bürger zu Chur wohnhaft in Somvig im oberen Grauwen Pundt". Foto TA 1984: Hl. Martin in Kapelle Platenga.



1705 Kapelle St. Sebastian, Miraniga. Seine Signatur links vom Chor: "Gion Giacob Rieg Maler 1705", ferner an der Nordwestwand zu Seiten der Lünette die hl. Katharina, Agnes und Christina die Inschrift: "Dise Cabelen hadt lassen malen ein ersame Nachburschaft mit Hylf diser Cabelen Año 1705" (ohne Namensangabe Rieg).

1721 Kapelle St. Antonius von Padua, Egga. An der rechten Seite des Hochaltarsockels Inschrift: "Johannes Jacobus Rieg Maler 1721 A° 29. Augusta gemacht", bezieht sich offenbar auf die Bilder und die Fassung des Hochaltars.

Darunter in roter Schrift: "Josef Rechil Maler 1863", ist vermutlich mit einer Renovation in Verbindung zu bringen.

Riegel. Die Schliessvorrichtung (Eisenwinkel) an Fensterladen, Türchen heisst Schlangga. Einer Stofföse, z. B. als Kleider- oder Handtuchaufhänger sagt man auch Schlangga. Riegeln heisst rangga oder riggla. Schliessen, verriegeln ist varriggla, denn bei früheren Türen wurde dabei von innen ein dicker Holzriegel vorgeschoben, der beidseitig der Türe in zwei Eisenklammern zu liegen kam. Auch die grossen schmiedeeisernen Türschlösser besaßen einen dicken Riegel, den man von innen sehen konnte.

Riesenfels, v. Riesenfels, Baron Ferdinand Heinrich (16??-17??), 13. Juli 1727-8. Nov. 1729 österreichischer ausserordentlicher Gesandter bei den Drei Bünden und Verwalter der Herrschaft Rhäzüns.

Rieven. In der Grenzregelung zwischen "Lungnetz" und Obersaxen vom 22. Juni 1747 (LB II, 151) heisst es u.a. "...zwey grosse Marcksteine, der einte hinaus, der andere hinauf schneiden mit eingehauenen Creütz gesetzt worden, welche zeigen und schneiden hinauf auf das Bordt oder Rieven innerhalb dem Hans Anderser Hof..." Die Grenzscheidung zwischen Obersaxen und der "Dorfschaft Flandt" vom 6. Juni 1759 (LB II, 187) vermerkt u.a. "... solle die Marchung wider grad hinauf schneiden bis an Lungnetzer Gebiett... von Siyenstein oder darob sich befindenen Rieven oder Borth hinewärths schneidet..."

Rieven ist romanisch und kann Rasenband, Böschung, Rain, Rinne, Bord bedeuten.

Riffel, Flachsriffel ist dr Boorlastual, auf welchem man die Samenkapseln, d Boorla oder dr Ratsch von den Flachsstengeln abstreift. → PSO S. 606.

Rigg ist der Rücken, ds Riggwee ha heisst Rückenschmerzen haben.

rigga, riggt bedeutet rücken, vorwärts kommen, vorankommen, kann auch verrutschen, z.B. eines Zaunes, heissen. As riggt heisst auch: Das Ende naht, ist in Sicht, ich habe die Arbeit bald beendet.

Üssrigga, üssgriggt, Mischt üssrigga. Früher wurde der Mist, solange es noch ein wenig Schnee hatte, mit dem Schlitten vom Stall zu Haufen auf die Wiesen geführt, damit er im Frühling schneller verteilt war. → PSO S. 1004.

Riimi. D Riimi ist die Einschätzung der Weiderechte, der Anzahl Stösse, Alprechte auf einer Alp. Àabriima bedeutet die Zahl der Stösse, der Weiderechte reduzieren, üüfriima bedeutet die Stösse vermehren.

Riissbasma ist der Reisbesen. Dr Gàdabasma ist der selbstgemachte Rutenbesen, den man ganz früher auch im und ums Haus einsetzte. As Basamli ist ein kleiner Besen.

Riisblii sagte man dem Bleistift.

Riischta ist Leinwand, der Stoff aus Flachs und Hanf, der früher fast in allen Haushalten selbst gewoben wurde.

Riischtani Tischlàcha und Liilàcha waren leinene Tischtücher und Leintüchter, an riisch-tani Lààna ein leinener Frauenrock. Riischtani Hembli (Hemden) für Frauen und Männer gab es auch.

Rind, Rindarli → Kuh PSO S. 885. Rindarstiar ist ein 1-1½ Jahre alter Ochse.

Rindarlagar, Rinderlager, Lagerplatz für Rinder ist der Weideplatz auf einer Alp, welcher dem Rinderhirt mit seiner Herde zur Benützung zugeteilt wurde. So bezeichnet man z.B. in der Alp Gren die Weide vom Rossboden in ca. 2320-2560 m ü.M. südlich des zweiten Seeleins so. Die Rinder wurden meistens zum Übernachten auf diese Weide ohne Felspartien getrieben. Aus den gleichen Sicherheitsgründen trieb man sie bei herannahendem Gewitter oder Schneefall auch zu diesen Lagern.

Ring, Ringg, Ringgli, Mz. Ringga. Fingerring, Ehering, Kettenring. Jos. Janka-Casanova (1855-1936) berichtet in Bühler IV, 5, dass bei Erbteilung der jüngste Sohn den Ehering der Mutter erhält. An Ringg ist auch eine ringsumgehende Balkenlage bei Block- und Strickbauten, sowie ein Holzjahrring. Dr Strauwringg ist eine aus Stroh geflochtene Unterlage, um die Pfannen auf den Tisch zu stellen. Eiserne Pfännaringga brauchte es bei offenen Herden, um die Pfanne dem Loch anzupassen. An Ringga nannte man die Messingschnalle am Gurt oder Riemen. Einen Ringkampf austragen heisst an Hosalupf màgha.

D Ringari ist die Kuh, welche während der Alpzeit alle andern im Ringen übertrifft. Ringa, gringat (althochdeutsch ringon) heisst den Schweinen Drahringe in die Nase klemmen, damit sie im Stall nicht so leicht wühlen können.

Ringgenberg, Zignau → Trun.

Ringgenberg, Burg. Sie bildete im 14. Jh. die östliche Begrenzung des "Klosterstaates" Disentis. Ulrich II. Brun (Baron) von Rhäzüns erwarb sich 1378 u. a. die Festen Schlans und Grünfels (bei Ilanz) und 1383 auch noch einen Meierhof in Schlans (Linus Bühler, Die Freiherren von Rhäzüns, 1977). So hatte er sich (Obersaxen besass er ja bereits) auch auf der anderen Talseite nach Westen vorgeschoben.

ripf → reif. Ripfa Chaas, ripfi Bari (Beeren), ripfs Choorä. Ripfa heisst auch reifen, reif werden.

Rippi. Ds Rippi ist die Rippe, d Rippi sind die Rippen. Ar het as Rippi progha.

Bei der früheren Hausmetzg wurden keine Koteletten geschnitten. Die Wirbelsäule des Schweines mit den daran befestigten Rippen wurde in Hoorniga und Rippi zerlegt. → Rücken. D Rippi und z.T. d Hoorniga wurden in Gläsern sterilisiert, damit am Sonntag auch etwa "Frischfleisch" serviert werden konnte.

Risa ist ein Stützpfiler der Kornhist, an Hischtrisa. → PSO S. 759.

risa, grisat. Gefällte, entastete Holzstämme kann man in einigermaßen steilem Gelände durch eine Mulde, Runse, dir an Chala ààbrisa, d. h. durch diese Gleitbahn zu Tale befördern. Hit heiwar grisat; heute haben wir Holz nach unten befördert.

risala, grisalat, auch rissla heisst rieseln von Sand, Graupeln.

Rischa, Rischla, rom., bedeutet Falltüre, Luke. Bei uns ist es ein Loch im Heustallboden um Heu in den Viehstall hinunterwerfen zu können.

Rischpi. Das Fadenkreuz im Zettel, in den Kettfäden beim Weben, ist as Rischpi. D Rischpistagga sind die 2 hölzernen Scheitchen, welche auf dem Webstuhl ins Fadenkreuz des Zettels gelegt und seitlich festgebunden werden.

Rissbaum ist eine halbrunde Holzlatte, an welcher an beiden Enden 2 Zapfen eingelassen sind. Sie wird als Hilfsmittel zum Binden über Korn- oder Heufuder gelegt. Gebunden wird vorn und hinten mit einem Lederseil, dr Tretscha, die man an den Zapfen des Rissbaumes einhängen kann.

Risswagg. Alter Weg (Baargwagg) von südwestlich Tschappina, ca. ab Kurve des heutigen Weges nach Obargàda, dann über Tschappinabächlein, diesem nach und dann hinauf zum Wäng. Nach RN II, S. 472 bedeutet der Name: Rinne, Schneise, Holzriese, was hier alles zutrifft. Am ehesten aber kommt bei uns der Name vom letzteren, Holz durch eine Schneise zu Tale befördern → risa.

Riti, Rittal, Ritti. Diese Namen deuten auf Reute, Rodung, Land urbar machen hin. → runcare. An die einstige Urbarisierung erinnern noch etliche Orts- und Flurnamen, wie Runggal (Markal), Runggli, Mundaun usw., und eben das alemannische Riti, das eher auf eine jüngere Rodung hinweisen soll.


Riti-Vorkommen: Wiese westlich von St. Martin (1260-1280 m ü.M.), Wiese südöstlich von Tschappina (1400-1440 m ü.M.), Wiese nordwestlich von Tusen (1180-1200 m ü.M.), Rittal, Wiese südöstlich von Miraniga (1450-1470 m ü.M.).

ritschga, gritschgat heisst knarren, knirschen. Schuhe können beim Gehen ritschga, "schwingende" Böden ritschgant. Von ritschganda Schüwa (Schuhen) sagte man, dass sie nicht bezahlt seien.

Ritschgar. Dr Ritschgar ist die Sehnenscheidenentzündung am Handgelenk, vielleicht davon, dass es im Gelenk auch knirscht. Ds Ritschgarband ist ein haltgebendes, stützendes Band, das man zur Vermeidung oder zur Ruhigstellung des Ritschgars ums Handgelenk legt.

ritta, gritta ist reiten, geritten. Es kann auch fahren heissen, z.B. auf einem Fuhrwerk. Auch schlitteln heisst ritta, denn dies tut man auf dem Rittschlitta.

Rittara ist ein grosser, runder Korb mit gelocht geflochtenem, flachem Boden. Grob gelochte verwendete man, um die grösste Spreu vom Korn zu trennen beim Dreschen. Die fein gelochten brauchte man, um Heurückstände zu sieben, damit d Hauwbluama, die durchs Sieb fallenden Teile, als Schweinefutter-Zugabe genutzt werden konnten. Rittara, grittarat heisst also mit einer Rittara sieben. Rinna wie an Rittara heisst, dass z. B. ein Kübel, eine Holzgelte usw. undicht ist und stark rinnt.



Rittara. Foto EE.

RN oder **RNB** ist die Abkürzung für Rätisches Namenbuch von Robert v. Planta, Andrea Schorta, Konrad Huber in Romanica Helvetica, Bern 1939-85, Band I, II, III.

roba, grobat heisst mit Hausrat umziehen, eine andere Wohnung beziehen. Wohnung, Haus wechseln.

Robi ist der Hausrat und die Ware, die man zusammenpackt und an den andern Wohnort mitnimmt. Die Fuhr mit den Maiensäss- oder Alpperätschaften ist auch an Robi. Hit han i an u Robi sagt man auch, wenn man zu Fuss irgendwo hingehet und alles mögliche mitnehmen muss.

Früher besassen in Obersaxen mehrere Familien ein Sommer- und ein Winterquartier, also zwei benutzte Häuser. Die damaligen wenigen Möbel waren meistens an beiden Orten vorhanden, und das Übrige war bald zusammengepackt und grobat. Im Sommer lebte man im tiefer unten gelegenen Weiler, im Okt./Nov. bezog man das höher gelegene Quartier. Zur ungefähr gleichen Zeit fand dann auch das Stella, das Umziehen mit der Viehhabe an den höher gelegenen Ort oder dessen Umgebung, statt. So hatte der Fütterer den kürzeren Arbeitsweg, und von hier oben hatte er auch nicht so weit zum Ausfüttern in da Baarga, den Heubergen. Die letzten solcher Robata fanden bis ca. 1950 zwischen Meierhof/Miraniga und Pilavarda/Pradamaz statt. Andere lassen sich noch zwischen Bellaua/Friggahüss, Chriaggli/St. Martin und Tusen/Miraniga nachweisen.

Grobat wurde auch alljährlich beim Berg-Heuen, wenn man mit dr Robi von einem Baarg zum andern zog, um dort im oder auf dem Stall zu schlafen und in einer primitiven Hütte zu kochen.

Rochus (um 1295-1327), Schutzheiliger gegen Pest, der nach der Legende Pestkranke pflegte, selber daran erkrankte, aber wunderbar geheilt wurde, Fest 16. Aug. Er ist auf dem Altarblatt in St. Anna, Valata, rechts aussen mit Engeln dargestellt.

Rock. Damit ist immer ein Frauenrock, ein Jupe oder ein Kleid gemeint.

Rodal, Rodel aus romanisch *roda*, lateinisch *rota*, heisst Reihenfolge, Turnus. An Rodal ist auch ein Verzeichnis, eine Liste mit einer bestimmten Reihenfolge:

dr Seelarodal, ein Totenverzeichnis nach Höfen und Familien geordnet.

z Rooda gàu bedeutet nach einer Liste in einer bestimmten Reihenfolge von Familie zu Familie gehen zur Verköstigung, *z Spiiss gàu*. Dr Heimvee-, Geiss- und Schààfhirt gingen bis in die 60er Jahre auf diese Weise *z Rooda*. Der Hirt nahm Frühstück und Abendessen beim betreffenden Bauern ein, welchem er am Vorabend mit der Ankündigung zum morgigen Erscheinen die Hirtentasche brachte, in welche die Bäuerin ihm die Mittagsverpflegung legte. Ob der Hirte 1, 2 oder mehrere Tage beim gleichen Bauern ass, richtete sich nach der Anzahl Tiere, die er von diesem in Obhut hatte; pro Heimkuh 1, pro Ziege 1, pro 5 Schafe 1 Tag.

z Rooda z Spiiss gingen in früheren Härtefällen (ohne Sozialversicherungen) auch Armengenössige.

winterweise z Rooda, zum Füttern, gingen bis 1975 die Zuchtstiere und bis ca. 1980 auch die Ziegenböcke.

z Rooda ghiatat, gehütet wurde im Herbst nach der Alpabfahrt in den Maiensässen bis zur Aufhebung der Freiatzung (provisorisch 1980, definitiv 1981). Da keine Zäune die Bergwiesen gegen die Heimgüter hin abtrennten, hüteten die Bauern einer Gegend abwechslungsweise das Vieh.

roden, Rodung → *runcare*.

Rodiallya. Im Grenzbrief 1747 zwischen Obersaxen und Lugnez (Neukirch) wird erwähnt: "Purmaniga, wogleich förmig auf selber Höhe ob der Hitta 2 Marckstein, gesetz, die man durch das Töbelti in untern der Rodiala ... schneiden".

Roggen, Rogga → Getreide PSO S. 674.

roh ist rauw, z.B. ungekocht; dia Haardepfal sind jo nu rauwi, also noch nicht gar. Rauwi Nitla ist aber ungeschwungener Rahm.

Rokoko, Stilepoche etwa 1750-1770. Die barocke Kunst klingt in einem Stil aus, der mit Rokoko bezeichnet wird. Rokoko kommt von *Rocaille* und bedeutet Muschelwerk (E. Gradmann Baustilkunde). Die Kanzel in der Kirche St. Martin ist mit geschnitzten Rocailles geschmückt. Die 3 Altäre der Pfarrkirche von 1741-1904 werden vom Kunsthändler der Schweiz als "interessantes Gemisch von italienischem Barock des 17. Jh. mit Rokokoformen" beschrieben.

Rolla ist 1. die einzelne, runde Glocke àm Chrizgrell, am Pferdegeschell. 2. ist eine Schwatzebase an Rolla, schii rollat gaara, sie tratscht gerne. 3. Rolli sind Haarlocken, und einer mit gewellten, gelockten Haaren ischt an Grollata, eina mit grollata Hàäri.

Rom, Römer. Munatus Plancus triumphierte 42 v. Chr. über die als grausam verschrieenen Räter. Unter Drusus und Tiberius eroberten 15 v. Chr. die Römer den von Rättern und Vindelikern besiedelten zentralen Alpenraum und die schwäbisch-bayrische Hochebene. Sie errichteten im 1. Jh. n. Chr. die römische Provinz Rätien (Raetia), welche u.a. auch den heutigen Kanton Graubünden umfasste, wobei die waffenfähigen Räter deportiert und den römischen Militär-Hilfstruppen zugeteilt wurden.

Mit den eingerückten Römern begann die Romanisierung des Landes, ein allmählicher Wechsel der angestammten Standes- und Landessprachen gegen das Latein, gegen die

Staats- und Verkehrssprache des militärisch, politisch und wirtschaftlich führenden Roms. Die Römer gründeten Siedlungen, wie z.B. Curia (Chur) und bauten süd-nordgerichtete Karrenwege über die Alpen. Im 3.-4. Jh. fielen Alemannen verwüstend in das Gebiet ein. Der Westteil des damaligen römischen Imperiums wurde aufgeteilt in Raetia prima mit Hauptort Curia und in Raetia secunda mit Augusta Vindelicum (Augsburg). Um 400 begann der Niedergang der römischen Militär- und Zivilverwaltung in Rätien und damit die Ent-Romanisierung, die im 6. Jh. nahe dem Abschluss stand. Rätien kam im 5. Jh. kurzzeitig unter den Einfluss der Goten (Ostgoten) und im 6. Jh. unter die Franken.

Obwohl im Affeier-Moor um 400 v. Chr. datierbare Getreidepollenkörner gefunden wurden, was eine menschliche Einwanderung von Obersaxen vermuten lässt, sind für Obersaxen keine Anhaltspunkte der römischen oder ostgotischen Zeit festzustellen. In der Surselva sind bis heute lediglich in Flims-Belmont, Seewis und Oberkastels Keramikfragmente aus spätrömischer Zeit ausgegraben worden.

In Rom starben zwischen 1718 und 1813 nach Totenregister (Ld) 24 Obersaxer und 2 Obersaxerinnen, für welche in ihrer Heimat die Exequien, das Totenamt, die Totenmesse gelesen wurden. Die Eintragungen im Ld sind meistens knapp, wie z.B. 1809 für einen Alig: Romae defuncto (in Rom gestorben). Schlüsse aus diesen Vermerken zu ziehen dürften kaum angebracht sein. Waren es Gewerbetreibende, Söldner oder auch fromme Pilger?

Etwas Licht bringen folgende Auszüge aus dem Ld von Toni Abele: In römischen Spitälern starben 4 Obersaxer, darunter 1777 ein 15jähriger, 7 andere wurden im Alter von 23 bis 58 Jahren in Rom beerdigt. Als Heimat-Höfe sind vermerkt: Canterdun, Hanschenhaus, Misanenga, Platenga, Pradamaz. Ein Brunold fiel 1718 in einem Seegefecht im Dienste des Papstes gegen die Turcas (Türken), ein Henni um 1742 als "militate" (Soldat) bei einer Stadtbelagerung. Ein Janka hinterliess bei seinem Tod 1735 in Rom Geldbeträge für die Pfarrkirche und die Kapelle St. Georg in Obersaxen und für die Wallfahrtskirche Maria Licht ob Truns, wofür ihm in Obersaxen eine "missa perpetua" (ewige Messe) gelesen wurde. Ein Weiss (Wiss) von Pradamaz hielt sich 36 Jahre (spatium annorum 36) in der Ewigen Stadt auf, aber was er dort machte ist nicht vermerkt.

Romanik, Stilepoche, römische Baukunst, in Churrätien etwa 11.-13. Jahrhundert.

In Obersaxen hat sich aus dieser Zeit der aus Bruchsteinen gemauerte Kirchturm der Pfarrkirche (ohne Wimpergen) erhalten. → PSO S. 1143/1146.

An der nördlichen Chorbogenwand in der Pfarrkirche befindet sich heute die thronende romanische Madonna. → PSO S. 1103.

Restmauern der Burgen stammen nach Clavadetscher/Meyer auch aus dieser Zeit.

Romanisch, romontsch, rumantsch, rätoromanische Sprache. In Graubünden wurde das Romanisch 1880 als "offizielle" Sprache des dreisprachigen Kantons anerkannt. Bei der eidg. Volksabstimmung 1938 wurde das Romanische mit überwältigendem Mehr als 4. Landessprache, nicht Amtssprache, angenommen; Obersaxen 134 ja gegen 20 nein. Rund 1 % der schweizerischen Wohnbevölkerung bezeichnete 1980 das Romanische als Muttersprache. In Graubünden waren es 22 %, in Obersaxen 8 %.

Bei der eidg. Volksabstimmung am 10. März 1996 (Sprachenartikel) wurde das Romanische zur Teilamtssprache des Bundes aufgewertet; Obersaxen 90 ja, 71 nein. Wichtige Publikationen des Bundes wie Gesetze, Abstimmungserläuterungen usw. werden nun

auch rätoromanisch gedruckt, und die Rätoromanen können sich in ihrer Muttersprache an die Bundesbehörden wenden.

1982 wurde von Professor Schmid, UNI ZH, das Rumantsch grischun, eine überregionale Schriftsprache entwickelt, die dann eingesetzt werden könnte, wenn es um Mitteilungen an alle Idiome geht. Seit dem 1. 1. 1997 gibt es eine romanische Tageszeitung, "La Quotidiana", welche die vorher 1 - 2 mal pro Woche erschienenen romanischen Lokalzeitungen ersetzt und in allen Idiomen berichtet.

Obersaxen ist eine deutsche Sprachinsel, umgeben von elf Gemeinden, in welchen schätzungsweise ca. 80-85 % der Wohnbevölkerung romanisch spricht, und zwar Sursilvan. In Graubünden werden 5 verschiedene romanische Idiome gesprochen und geschrieben: 1990 Sursilvan 33 %, Sutsilvan 3 %, Surmiran 6 %, Puter 7 %, Vallader 11 % der gesamten Bevölkerung.

Folgende Aufstellung zeigt den Anteil der romanischsprechenden Bevölkerung in Obersaxen von 1880 bis 1990.

Jahr effektiv %	Jahr effektiv %	Jahr effektiv %	Jahr effektiv %
1880 88 12,4	1910 136 21,4	1941 116 16,3	1970 41 6,6
1888 126 17,3	1920 146 20,8	1950 97 13,8	1980 49 8,0
1900 131 20,1	1930 136 19,4	1960 60 8,5	1990 47 6,5

(Bundesamt für Statistik.)

Mit den 15 v. Chr. in Rätien (Raetia), also auch in Gebiete des heutigen Kantons Graubünden, einrückenden Römern begann die Romanisierung des Landes. Allmählich vermischten sich die angestammten, vorrömischen Sprachen rätisch, keltisch, keltisch-lepontisch usw. mit dem Latein der Römer. Im 5. Jh. n. Chr. war die Vorherrschaft der Römer beendet. Die "Ent-Romanisierung", die "Ent-Lateinisierung" nahm ihren Anfang. Die Menschen, die im heutigen Bündner Oberland (Surselva) zurückblieben, waren weder Kelten noch Räter mehr. Es war eine Übergangszeit vom "Vulgärlatein" zum Altromanischen und langsam zu den heutigen Alltagssprachen der Romanen. In der romanischen Sprache sind jedoch tiefe Spuren der einstigen "Verrömerung" zu erkennen.

Romanisch sprechende Leute sind urkundlich bereits im 8. Jh. auch in Obersaxen belegbar (Testament Tello). Zahlreiche Flurnamen und viele Alltagswörter sind eindeutige Hinweise, dass hier alträtoromanisch, später romanisch gesprochen wurde. Frühestens Ende des 12. oder Anfang des 13. Jahrhunderts wanderten deutschsprechende Alemannen aus dem Oberwallis, die Walser, auch in Obersaxen ein. Sie vermochten die romanische Sprache allmählich zurückzudrängen, doch trotz späteren Schulen, in welchen nur deutsch unterrichtet wird, blieben immer einige Einwohner dem Romanischen treu. Noch im Jahre 1635 schrieben die Obersaxer dem Bischof, als es um die Besetzung einer Pfarrstelle ging: "Wir haben hier zweyerley Sprachen, vill, die khein Deüsche Sprach khennen" (BAC M 142).

Die Raetia prima, die Raetia Curiensis, Churrätien wurde vom 9. Jh. an auch mit Churwalchen bezeichnet, weil Grossteile dieses Gebietes von Romanen, von Walchen, Walen, von Welschen (aus Althochdeutsch Wahl) bewohnt waren. Es waren die nicht Deutschsprechenden, die anders Sprechenden. Churwalchen war das Land der Walchen, der Walen, und bezahlt wurde u.a. auch mit Churwälsch Mark. Mit dem 1524 erfolgten Zusammenschluss der Bünde zum Freistaat der Drei Bünde verlor sich die Bezeichnung

Churwalchen allmählich. Erhalten haben sich Orts- und Flurnamen z.B. Churwalden, Welschdörfli, in Obersaxen ds Waltsch Alpettli, ds Waltschaloch, Walengaden, Wälängäda und die verschiedenen Wali, Wääli. Dia Waltscha, welche waltsch sprechen sind für Obersaxer die Romanen, aber auch die Italienisch- und Französischsprechenden.

Roncal, → runcare, runga, Runggal.

rongga, gronggat ist roden, ausroden, ausrotten.

Ronna. An Ronna ist eine durch Wind gefällte Tanne.

Rooda → Rodal.

Roorchànta und **Roorchàntli** sind runde Kannen für Tee oder Kaffee mit Röhre zum Einschenken. Sie waren sehr praktisch zum Mitnehmen aufs Feld. Wollte man, dass das Getränk warm blieb, so packte man die Kanne in ein quadratisches Tuch und Zeitungspapier, so dass die 4 Zipfel unter dem Henkel verknüpft werden konnten.

Roorspiagal. Dr Roorspiagal ist das Fernrohr, der Feldstecher. Mit ihm kann man z.B. uf ani Sita anni spiagla; auf die andere Seite hinüber schauen.

Roosa, auch **Roossa**, ist der Tümpel, die Grube, die Wasserröste für Flachs- und Hanfstengel. → reeza PSO S. 1256. Solche Roosana hatte es früher in jedem Weiler, heute sind noch folgende Standorte bekannt: Àxastei, Cazet-Bleika, südlich St. Martin, nördlich Friggahüss, Giraniga, Zarzana, südöstlich von Meierhof, Misanenga-Halta, Moregg, Brunna-Tächli. Die meisten Roosa sind heute überwachsen und kaum noch als solche zu erkennen.

Roomàtta. Bezeichnung einer Wiese, Matte südöstlich St. Martin. Der Name stammt von einem Flachstümpel → Roosa.

Roota Treija. Treija = Pfad, Fussweg. Dr root Treija führt in ca. 2360-2420 m ü.M. vom Talbach (Grenzlinie Alp Gren/Inneralp) durch rötlichen Grund südwärts zum Blausee.

Roota Tura → Rauhwanke. Wird der Farbe wegen so genannt. Bim roota Tura heisst das Rauhwanckfelsband westlich Miraniga heute noch.

Rooti Flua. So wurde 1747 (LB 11, 33) "ob der rothen Fluo" im "Confins Brief" zwischen Lugnez und Obersaxen genannt. Damit sind die Rauhwanckfelsen westlich Valata im Tobel gemeint.

Rooti Plàtta. Sie ist heute nicht mehr bekannt, wurde aber in einer Waldbannungs-urkunde von 1618 mit "... in der schmallen... der Rotte Blatte und der Rotten Blatten nach uff" erwähnt und ist also in dr Schmäla zu suchen.

rootlacht bedeutet rötlich. Schii het an rootlacha Rock à; sie trägt ein rötliches Kleid. Bekannt waren auch brüülacht für bräunlich, gräälacht für gräulich und grialacht für grünlich. Heute sind alle diese Begriffe kaum noch bekannt.

Rootlauf ist eine gefürchtete Schweinekrankheit.

root Schàda. Dr root Schàda war früher die Benennung für die Infektionskrankheit Ruhr.

Rootsucht ist die alte Bezeichnung für die Masern.

Rootwurza hiess die Rande.

Rops, ropso, gropsat. Rülps, rülpsen, das Aufstossen nach dem Essen oder bei Magenbrennen.

Roscha, Roschana, bedeutet viele, eine grosse Anzahl: an Roscha Goofa; viele Kinder. Roschana Lit sind cho; viele Leute kamen.

Rosenkranz, Rosachränz. Er ist eine Andachtsübung, eine meditative Gebetsfolge, die in der heutigen Form ins 15. Jh. zurückgeht. Der gewöhnliche Rosenkranz besteht aus 5 Gesätzen, Gsetzli, d.h. 5 x 10 Ave Maria, dem Ehre sei und dem Vaterunser. Jedes Gsetzli wird verbunden mit einem Geheimnis zur Betrachtung des Heilsgeschehens. Der Rosenkranz wird wie ein Psalter abgeschlossen. → Psalter PSO S. 1211.

Die Rosenkranzschnur, die zum Zählen der gebeteten Teile, Gsetzli gebraucht wird, ist ds Batti. Verbreitet wurde der Rosenkranz und die Gebetsschnur aus 59 "Zähl-Perlen", die im Christentum erstmals im 13. Jh. als Paternosterschnur anzutreffen ist, hauptsächlich durch die Dominikaner und Kartäuser und durch die Gründung von Rosenkranzbruderschaften. Bei manchen Orden gehört ds Batti bis heute zur Ordenstracht. (A. Pomella, liturgisches Institut.)

Andere Rosenkranzarten:

1. Fünfer: 5 Vaterunser zu Ehren der 5 Wunden Christi. → Psalter, Liichapsàaltar. PSO S. 1211/12.

2. Kleiner oder kurzer Rosenkranz: Mit jedem der 15 Geheimnisse wird nur ein Ave Maria verbunden, und so besteht dieser nur aus 3 Gsetzli mit je 5 Ave.

3. Sieben-Schmerzen Rosenkranz: Bestehend aus 7 den Schmerzen Mariens gewidmeten Gsetzli. Dieser wurde bis ca. 1980 in St. Martin gebetet, da dort das Fest der 7 Schmerzen bis in die 70er Jahre feierlich begangen wurde und dazu eine Bruderschaft bestand, in welche laut Verkündbuch 1963 letztmals Neumitglieder aufgenommen wurden. (J. Braun, Liturgisches Handlexikon.)

Die 15 Geheimnisse des Rosenkranzes wurden 1704 von J. J. Rieg am Chorbogen der Kapelle Dreikönige, Platenga in kräftig dekorativer Wirkung dargestellt. In etwas abgeänderter Form entstanden vom gleichen Maler 1705 die 14 Rundmedaillons in der Chorbogenleibung der Kapelle St. Sebastian, Miraniga, wobei hier das 1. Geheimnis, die Verkündigung, als Chorbogen-Verzierung gross dargestellt ist.

Rosenkranz-Altar: Bis zum Abbruch der Pfarrkirche anno 1904 war der linke Seitenaltar ein barocker, geschnitzter Rosenkranzaltar mit den 15 bemalten Rosenkranzmedaillons, der heute in Schindellegi steht. Bereits sein Vorgänger, ein Stuckaltar, war der Rosenkranzkönigin geweiht. → PSO S. 1110-20.

Rosenkranz-Bruderschaften: In den Pfarreien des Bündner Oberlandes entstanden in der ersten Hälfte oder spätestens Mitte des 17. Jh. solche Bruderschaften (BM 1966, 284). In Obersaxen soll diese Bruderschaft 1651 entstanden sein. Seit 1674-1965 gibt es schriftliche Zeugen im Pfarrarchiv (Mitgliederverzeichnis), doch seit 1966 nicht mehr reaktiviert. Das Bruderschaftsfest war am 1. Oktobersonntag, am Rosenkranzsonntag.

Rosenkranz-Kapelle: Wahrscheinlich wurde nach dem Brand 1740 diese Seitenkapelle links an die Nordwand angebaut. → PSO S. 1113. Diese Kapelle enthielt einen (heute) unbekanntem Altar, nach Visitations-Bericht von 1854 einen "Scapulialtar", der nur mit der Hälfte des Wertes des rechten Seitenaltares aufgeführt wird. → PSO S. 1114/15.

Rosenkranz-Monat, Rosachränzmäänat wird der Oktober genannt, da das Rosenkranzfest im Oktober gefeiert wird und es früher Brauch war, hauptsächlich in diesem Monat dem allabendlichen Rosenkranzgebet in der Kirche beizuwohnen.



Rosencranzmedaillons in
Plater Kapelle



Prozession am Rosencranzsonntag in den 30er Jahren.

Rosencranz-Sonntag (eigentlich 7. Okt.) wurde im Laufe der Zeit auf den 1. Sonntag im Oktober verschoben. Er wurde in Erinnerung an den Seesieg der Christen über die Türken bei Lepanto (1571) anno 1572 eingeführt und später als Dank für die von Gott zuteil gewordenen Wohltaten gehalten (Liturgisches Handlexikon). In Meierhof wird dieser Sonntag als Fest mit feierlicher Prozession begangen. → Prozessionen PSO S. 1207. Bis 1992 nahmen die Knabenschaft in Paradeuniform und die Musikgesellschaft jedes zweite Jahr daran teil.

Ross ist ein Pferd, an Güül ein Gaul, an Grisal ist ein graugeflecktes Pferd, an Choli ein schwarzes, an u Hobi ein sehr grosses, an Hegal ein nicht sehr frommes und as Pigi ein kleines Pferd. Ein Fohlen, Fili werfen heisst filana. Die brünstige Stute, Stuata ist hitzig.

Ds Setzalross ist das Saum- oder Zugpferd des Alpknichtes. D Hotta sind die Zügel, dr Chummat der Kummel, d Zuggstränga die Zugseile am Doppelgespann.

Rossgschall, Pferdegeschell: Das aus Rollen, runden Schellen bestehende Pferdeschlittegeschell heisst Ggrell. Das übers Kreuz gelegte Ggrell eines Kutschers ist as Chrizggrell. Das grosse Glockengeschell um den Hals der Holztransportpferde ist as Wäaldgshell.

Roschränkata, Pferdekrankheiten: D Faascha ist eine Zahnkrankheit, tampfig ist es, wenn es eine tuberkulöse Krankheit hat.

Tierarzt Leci Candinas schreibt in seiner Studie “Il cavagl sursilvan ni cavagl da Sursaisa” (Das Oberländer- oder Obersaxer Pferd) in Igl Ischi 1955 S. 122: “Tgi che ei in tec tec pur, ha silmeins in cavagl ed in tgiat” (Wer ein klein wenig Bauer ist, hat wenigstens ein Pferd und einen Hahn). Das war einmal! 1911 hielten in Obersaxen 58 Grossviehbesitzer 80 Pferde (nicht nur für den Bauernbetrieb, sondern Holz-, Warentransport, Fuhrhalterei, Postkutscher). Die Holztransporte wurden, vor dem Bau der oberen, mit Lastwagen befahrbaren Strassen in den 60er und 70er Jahren, im Winter vom Wald bis zu den Sägen im Meierhofer Tobel, Affeier oder Grosstobel, oder zum Verlad (Verkauf) bis zu den Bahnstationen Tavanasa oder Waltensburg mit Pferd und Schlitten durchgeführt. → PSO S. 776 und 779. Seit dem Bau der Strassen wird das Holz durch Pferde nur noch aus den Waldungen zu einem Sammelplatz an den Strassen geführt, um von dort im Sommer per Lastwagen weitertransportiert zu werden. 1985 wurden nur noch 6 “Hafermotoren” zur militärischen Inspektion vorgeführt. In Land- und Forstwirtschaft werden heute Motoren und Maschinen eingesetzt. → PSO S. 915. Die mittlere Betriebsgrösse hat sich seit 1955 mehr als verdoppelt; die Anzahl der Arbeitskräfte sank dagegen in der Obersaxer Landwirtschaft von 270 anno 1955 auf 84 im Jahre 1980. 1951 zählte man in Obersaxen noch 107 Grossviehbesitzer, 1980 noch 59.

Diese Entwicklung hatte zur Folge, dass auch die Hufschmieden in Obersaxen allmählich eingingen. → Schmieden.

Die 1970 eingeführte Bundes-Halteprämie für militärdiensttaugliche 3-16 Jahre alte Freiberger oder Haflinger betrug 1988 pro Jahr 650 Fr.



Militärspektion 1979: Florin Janka-Mirer (1924) führt seine Stute vor. v. l. n. r. Christian Alig-Schwarz (1923), Thomas Janka-Casanova (1927), Paul Tschuor-Maissen (1947), Leo Mirer-Alig (1919-85). Foto Jürg Passarge.



Holztransport: In steilem Gelände wurde mit Keil und Kette, Gguntal noch ein Block am Fuder angehängt. Vorn Johann Schwarz-Mirer (1885-1969).



Johann Alig-Simmen (1907-79) Untertor ist bereit als "Portier" mit Gästen des Hotels Central nach Ilanz zu kutschieren. Hinter Schlitten Hotelier Hans Peter Henny-Caplazi (1893-1967).

Rossboda. Auf unseren Alpen wurden bis ca. 1870, z. T. vielleicht auch etwas länger (→ Rossweid), auch einige Pferde gesömmert.

Rossboda Vorderalp. Flaches, sumpfiges Gelände mit ca. 50 m langem und kaum 20 m breitem, halbkreisförmigem, unbeständigem Seelein in 2150 m ü.M. südwestlich der Vorderalplütten. Dieses Gelände gehört hauptsächlich zur Galtviehweide der Vorderalp. *Rossboda Inneralp* befindet sich südwestlich der Oberhütte, zuoberst im Tal, auf einem flachen Geländestück am Beginn des Rooter Treija in 2352 m ü.M.

Rossboda Gren liegt südwestlich der Oberhütte, oberhalb der Midalegga auf einer Ebene, die von zwei Bächlein der Seelein durchflossen wird, in 2300 m ü.M. Hier ist noch teilweise die Einfriedung aus Trockenmauern sichtbar.

Rossbodabäch, Rossbodenbach. Entspringt in 2230 m ü.M. in den Felsen zwischen Schroota und Tschügga (Vorderalp), fliesst nordostwärts, nimmt in ca. 2020 m ü.M. das Wasser des Rossbodenseeleins auf, mündet in 1550 m ü.M. in den Grosstobelbach; 2,6 km lang; 26 % Gefälle.

Rossbodaseeli, Rossbodenseelein → Rossboda.

Rosschliis. Die Rosschliis, die Pferdeeinfriedungen waren auf den Rossweiden oder Rossböden (Alpen) zu finden. → Rossboda, → Rossweid, → Sassli. Der bekannteste Rosschliis war auf dem Sassli, ca. 200 m südöstlich des Kreuzes, Chrizbial, am unteren Waldrand des Nallwaldes. Ende der 50er Jahre waren noch Reste eines Zaunes vorhanden und als Flurname hat sich hier Rosschliis erhalten.

Rosshàalta, Rosshalten. Südwärts sehr steil abfallende Halde, Abhang mit Grünerlen, ca. 250 m östlich von Egga, im Süden vom Valaterbach, im Norden von der alten Kantonsstrasse Valata-Egga begrenzt. Sie soll früher besonders von Pferdebesitzern aus Egga als Rossweide genutzt worden sein.

Rossnàgal, Rossnagal Mz. sind Kaulquappen, Froschlarven. Daraus entwickeln sich die Frösche, die Horschpla.

Ross-Steer, Ross-Staar. Im Grener Alpbuch finden wir 1864 die Bemerkung: "Rosssteer abgeschafft". Scheinbar hatte man vorher für das Setzelross, Alppersonalpferd 1 Staar, 1 Butterstock bezahlen müssen. Von da an sind dafür 70 Krinnen Ziger, 5 Fr. für Hufe beschlagen und 2 Seile zu entrichten.

Rossweid, Pferdeweide. Es scheint, dass Obersaxen keine bestimmte ständige Pferdeweide hatte. Jedenfalls beschloss die Gemeinde 1892 "neuerdings eine Rossweide" auf den "Allmenden sämtlicher 5 Pirthen" zu schaffen und 1895 die "Follenweide zu eröffnen". Die Weidtaxen betragen 1892 für 1-2jährige Pferde 20 Fr., für ältere 25 Fr. Joh. Melchior Alig, Hans Malch (1874-1942) wurde "pro 1898" als "Rosshirt" angestellt mit einer "fixen Besoldung von 200 Fr., nebst einer extra Zulage von 4 Fr. für jedes Pferd über der Zahl zwanzig". Um die "Salzlecken des Rossschliis (Pferdeeingriedung) zurecht zu stellen", wurden 1894 drei Mann beauftragt (Gde-Prot. I, 117, 136, 150, 177-78). Die letzte Rossweide befand sich in den 40er Jahren noch auf dem Sassi.

Rost, v. Rost, tirolisches Freiherrengeschlecht.

Dionys (1716-1793), 1777 zum Bischof von Chur erwählt, spendete am 4. Aug. 1787 die Firmung in Obersaxen.

(*Joh.*) *Anton* 16??-1706), zu Kelburg, Aufhofen, Schrottenwinkel, österreichischer Hofkammerrat, Pfleger zu Vils. Ab 1647 kam es in der Herrschaft Rhäzüns zwischen den Herrschaftsleuten und den Pfandinhabern Travers zu zahlreichen Streitigkeiten, weshalb Österreich am 10. Okt. 1695 den Travers die Herrschaft entzog und österreichische Administratoren einsetzte. Am 10. Dez. 1696 meldete J. Anton Rost als Administrator der Gemeinde Obersaxen die Übernahme der Herrschaft Rhäzüns. Der Herrschaftstraktat zwischen Rost und Obersaxen wurde am 1. Jan. 1697 in Chur unterzeichnet. Am 19. Mai 1698 siegelte Rost im Schloss Rhäzüns als "Arbiter" den Streit wegen "Suffraga" zwischen Obersaxen und Truns-Ringgenberg (LB II, S. 95). (*Joh.*) Anton Rost-Schütz wurde am 13. Febr. 1703 durch Aegidius Greuth als Administrator der Herrschaft Rhäzüns ersetzt.

Ab 29. Dez. 1696 war Rost auch österreichischer ausserordentlicher Gesandter bei den Drei Bünden. Sein Sohn Josef Benedikt (1696-1754) wurde 1728 Bischof von Chur. Seine Tochter M. A. Elisabeth war Mutter des Churer Bischofs Johann Anton Federspiel (1708-1777).

Röste → Roosa, reeza.

Rothmund Joh. Valentin (1744-1801? ex Mompé-Medel, Disentis), studierte in Disentis, Dillingen, Mailand, Rom?, Luzern. 1767 ordiniert, wirkte als Kaplan in Sedrun, März? 1768-Sept.? 1770? als Kaplan im Meierhof, später als Kaplan, Pfarrer-Propositor oder Pfarrer in Lumbrein, Rueras, Dardin, Segnas und Trimmis (TA 16, S. 7).

Rotkehlchen, *Erithacus rubecula*, Singvogel; heisst in Obersaxen Gädareetli, und so wird auch der Hausrotschwanz, *Phoenicurus ochruros* und der Gartenrotschwanz, *Phoenicurus phoenicurus* genannt. Das Rotkehlchen hat eine gelbrote Kehle und Oberbrust, der Hausrotschwanz einen fuchsroten Schwanz (im übrigen ist das Männchen schwarz mit weissem Flügelfleck und das Weibchen graubraun), der Gartenrotschwanz hat rotbraunen Schwanz (Männchen orangefarbene Unterseite, rote Kehle, weisse Stirne, und Weibchen ist bräunlich). Vor 1950 sind die Gädareetli in Obersaxen häufiger vorgekommen als heute. Sie sind aber nicht auf der roten Liste und somit nicht vom Aussterben bedroht. (Auskunft: Kaspar Sax, Wildhüter.)

Rottanne, Fichte → Tanne.

Rotthoff-Ziegler Carl (1890-1977 ex Luzern), Kunstmaler: Renovierte 1956 die Altäre und den Chor der Antonius-Kapelle in Egga; fasste 1957 den Altar der Johannes-Kapelle in Bellaua neu, ebenso das "Giebelbild Hl. Familie" im Pfarrarchiv; marmorierte 1962 das Chorgestühl in St. Martin und renovierte 1969 das Altarblatt der Valentin-Kapelle in Canterdun.

Er malte auch Landschaftsbilder in Obersaxen. Bekannt sind 2 von St. Martin und eines von St. Josef von 1947.

rottla, grotlat. D Holzbigi rottlat; der Holzstapel bewegt sich ruckweise fort, das aufgestapelte Holz rutscht ruckweise herunter.

Ruasstili, Russdiele ist der Estrich. Diese Bezeichnung, die vom Rauch, der früher durchs Dach entwich und alles verrusste, entstand, wird heute kaum noch gebraucht.

ruawa, gruawat heisst ruhen, ausruhen.

Ruawisch ist für Obersaxer das Dorf, die Gemeinde Ruis. **Ruawischar** sind deren Einwohner. → Rueun, Ruis.

Rückbürgerungen: Im Jahre 1988 bestand die Möglichkeit der Rückbürgerung für Frauen, die durch Heirat das Bürgerrecht ihrer alten Heimat verloren hatten. 39 Frauen aus Obersaxen machten davon Gebrauch. Sie hatten die Unkosten der Bürgergemeinde ihres Mannes, des Kantons Graubünden und von Obersaxen zu übernehmen. Sie sind nun Doppelbürgerinnen, was die heiratenden Frauen von dieser Zeit an automatisch werden. Bürgerrecht → PSO S. 532.

Rücken ist dr Rigg. Das hölzerne oder metallene Rückentraggefäss für Milch ist a Branta, das hölzerne Rückentraggestell as Raff, der Rückentragkorb a Tschifara. Diese sind alle mit Ledertragriemen versehen, mit Bratschla, was auch für den Rucksack und den früheren Militärtrornister zutreffen konnte. Bratschla kommt vom französischen bras, Arm, Oberarm, und wurde aus dem Wallis mitgenommen, wo auch heute noch Bratschla bekannt sind.

Das Rückenstück (mit Wirbelsäule) des geschlachteten Schweines zerlegte man früher bei der Hausmetz in Teile, die Hoornig hiessen und als solche luftgetrocknet oder sterilisiert wurden. Hoornig ist aber auch der alte Name für den Monat Februar.

Rückstand. Im Rückstand oder Nachteil sein, heisst im Hendarligg si. Der Rückstand, der beim Ausschmelzen von Tierfett entsteht, heisst Greiba (Grieben) und der Rückstand beim Einsieden von Butter Gsigg (Druse). Den Niederschlag, Rückstand im Wein und den Belag oder die Algen im Wasser nennt man Litta. Das frühere Rücklösegeld, Pfändergeld nannte man Pfenntargaald.

Rüda ist eine vertrocknete Wunde, die Kruste die darauf entsteht oder Schorf.

Rudolf Georg (1681?-1721 ex Domat/Ems), ordiniert 1708?, wirkte 1708-10 in Panix, 1712-15 in Cazis, als Pfarrer in Obersaxen bezeugt 3. Febr. 1716 (Lb) bis 6. März 1721 (Lb), wo er am 21. Mai 1721 starb und beim Altar des hl. Namens Jesu (rechter Seitenaltar) beerdigt wurde. Ein Aushilfspriester, Josef Lins, versah die Pfarrei vom 8. Dez. 1715 (Ld) bis 18. Jan. 1716 (Lb). Pfarrer G. Rudolf scheint kränklich gewesen zu sein, denn von 104 Taufen zwischen Febr. 1716 bis März 1721 spendete Kaplan Martin

Brunold (1672-1721) zehnmal das Taufsakrament, was damals nicht üblich war. TA.

Rüetschi. H. Rüetschi AG, Aarau, Glockengiesserei. Deren Anfänge gehen bis ins Jahr 1367 zurück. Die Glockengiesser-Familie Rüetschi starb 1917 aus. Eine 1920 gegründete AG trägt den Namen weiter (Jubiläumsschrift H. Rüetschi). In dieser Firma wurden für Obersaxen 7 Glocken im Totalgewicht von 2031 kg und einem Wert von 40 297 Fr. gegossen: Kapelle St. Georg 1949 Ton g", 1957 Ton b". Kapelle St. Antonius 1960 Ton g". Pfarrkirche 1965 Ton fis (Bruderklusenglocke). Kirche St. Martin 1977 Ton a, c", d".

Rueun. Das Dorf, die Gemeinde hiess bis 1943 Ruis, trägt seither offiziell den romanischen Namen Rueun. Ruis gehörte zur Herrschaft Jörgenberg und bis 1851 als Nachbarschaft zur Gerichtsgemeinde Waltensburg und somit zum Hochgericht Waltensburg. Aus der Nachbarschaft Ruis wurden von 1602 bis 1707 sechs verschiedene Mitglieder der Familie de Florin, Deflorin, mit total 27 Amtsjahren, zu Landrichtern des Oberen Bundes gewählt, da sie verwandtschaftliche Beziehungen zu einem Pfandinhaber der Herrschaft Rhäzüns (v. Planta-v. Salis) hatten. Von 1534 bis 1743 stellte Obersaxen keinen Landrichter. TA.

Seit 1851 ist Ruis/Rueun eine der 6 politischen Gemein-den des Kreises Ruis, Nachbargemeinde von Obersaxen. Grenzlänge: Ca. 1,3 km vom Valaterbach 870 m ü.M. bis Cuasbächlein 990 m ü.M.; Grenzverlauf durch Privatwälder.

Einwohner: 1850: 365, 1950: 501, 1980: 377 (360 kath. Muttersprache: 319 romanisch, 37 deutsch, 21 diverse), 1990: 376, 1994: 454. Fläche: 11,4 km² (2,8 km² Wies- und Ackerland, 3,96 km² Weiden, 3,9 km² Wald, 0,73 km² Ödland, diverses). (Quelle: eidg. und kant. Amt für Statistik.)



Rufala ist eine Rufe, ein Erdschliff, Erdrutsch mit Geschiebe, Geröll, Schutt. An Rufala kann sich auch mit Schnee bilden, wenn er rutscht, abgeleitet.

rufala, grufalat bedeutet herunterrutschen von Geröll, Geschiebe in einem Erdrutsch oder von Schnee in einem Schneerutsch oder von zusammengerechtem Heu an einer steilen Halde.

Rufali. Kleine Rufe. Name einer steilen, zeitweise trockenen, zeitweise Wasser führenden Runse, Rinne in 1370-1490 m ü.M., südöstlich von Misanenga bei Mutta, unbeständiges Nebenbächlein des Schluochtbaches.

Fleischrufala nannte man mehr spasshaft die sehr steile Wiese beim Ställchen Tritt, gegenüber, südlich der Huatlar-Sita, wo Menschen und Vieh leicht ausrutschen können.

Rufinalla ist die Pflanze, Blume, das Unkraut Hederich, Ackerrettich, Raphanus raphanistrum. Sie gedeiht hauptsächlich in Äckern, wurde früher zusammen mit dem Tauli, stechender Hohlzahn, in tagelanger, mühseliger Arbeit auf den Knien rutschend ausgejätet. Später setzte man Spritzmittel ein, und heute werden die wenigen Äcker mit Gerste zu Futterzwecken kaum noch gegen Unkraut "behandelt".

ruggla, grugglat sagt man dem Balzen des Auerhahns, weil der Balzruf aus einem kul-

lernenden Gurren besteht.

Ruhetage. Das Bündner Volk nahm 1918 das Ruhetaggesetz an (Obersaxen 117 ja, 23 nein). Alle Sonntage, sowie Neujahr, Ostermontag, Auffahrt, Pfingstmontag, Weihnachtstag, Stephanstag gelten als offizielle Ruhetage. Bei dem auf 1. Jan. 1986 in Kraft gesetzten revidierten Erlass kam noch der in Obersaxen nicht als Feiertag geltende Karfreitag dazu. Obersaxen nahm dieses Gesetz mit 150 ja, 76 nein an → Karwoche PSO S. 851.

Der Vollzug des neuen Ruhetaggesetzes obliegt den Gemeinden, welche berechtigt sind, weitere konfessionelle Feiertage als lokale Ruhetage zu bezeichnen. An Sonn- und Feiertagen sind alle Tätigkeiten untersagt, die "geeignet sind, die dem Tage angemessene Ruhe und Würde" zu stören. Erlaubt sind an diesen Tagen nur u. a. "witterungsbedingte landwirtschaftliche Arbeiten, Dienstleistungen zur Aufrechterhaltung des touristischen Angebotes".

Das Gemeinde-Polizeigesetz von 1893 bestimmte: "An Sonn- und gebotenen Feiertagen sind alle Arbeiten auf dem Felde, in Werkstätten, an Bauten und Handwerkerarbeiten, sowie alles Fuhrwerken innert dem Gemeinderayon bei Busse von 5 bis 20 Fr. verboten. Ausnahmsweise kann der Gemeinderat mit Bewilligung der kirchlichen Behörde in Notfällen an Sonntag-Nachmittagen das Ernte-Einsammeln gestatten". Die Gemeindeversammlung beschloss 1973 (88 ja, 49 nein) die "Ernteeinbringung" an Sonn- und Feiertagen mit "Bewilligung des Gemeindevorstandes" zu erlauben. Der Gemeindevorstand entschied 1984, dass nach Erteilung einer solchen Bewilligung die "Heuernte eingebracht werden darf, ausgenommen an Peter und Paul (1. Sonntag Juli) und Maria Geburt (1. Sonntag September). Gemäss Beschluss der Gemeindeversammlung von 1988 (52 ja, 27 nein) ist das Einbringen der Ernte an jedem Sonntag, ausgenommen die letztgenannten Festtage, ab 11 Uhr gestattet, ohne dass jeweils die Erlaubnis des Gemeindevorstandes eingeholt werden muss.

Über "Heiligung" dieser Tage mussten auch in Obersaxen Kompromisse zwischen Kirchen- und Zivilbehörden geschlossen werden. So durfte 1756 der Ortspfarrer an "Fyrtagen mit exclusion der Sontägen" Feldarbeiten nur erlauben, wenn die "gantz Gmeindt" ihn "bittlich ersuochet". Auf Gesuch der Gemeinde erlaubte der Bischof 1809 nach dem Vormittags-Gottesdienst Feldarbeiten an den im Mai bis Sept. "vorkommenden Feyertägen", jedoch nicht an "Sonntagen, Auffahrt Christi, Pfingstmontag, Fronleichnam, Feste des hl. Johannes des Täufers, Peter und Paul, Maria Himmelfahrt. → Feldarbeiten.

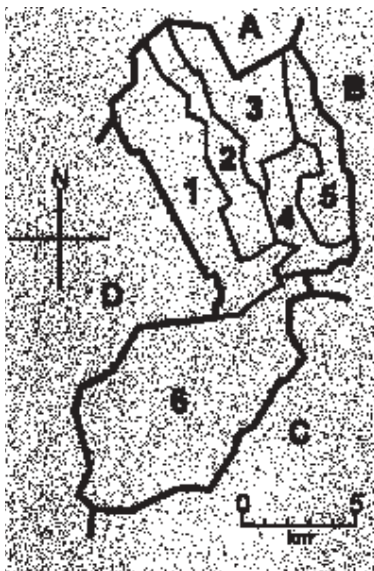
Ruhr, Dysenterie (eine Infektionskrankheit) hiess in Obersaxen dr root Schàda. Der Pfarrer vermerkte 1861 (Ld) bei einem 10 Monate alten Knaben: "an der Ruhr, vulgo rothe Schaden, die eben herrschend ist" verstorben. In diesem Jahr gab es 29 Tote, davon 11 Kinder!

Ruis Gemeinde → Rueun.

Ruis Kreis. Die Kreise wurden durch das 1851 in Kraft getretene kantonale Gesetz geschaffen, womit die früheren 3 Bünde, die 26 Hochgerichte und die 63 Gerichtsgemeinden aufgehoben und durch 14 Bezirke, 39 Kreise und 227 Gemeinden (1983 durch Zusammenlegen nur noch 213) ersetzt wurden. Der Kreis Ruis bildet mit den Kreisen Ilanz und Lugnez den Bezirk Glenner. Der Kreis Ruis ist flächenmässig und an Einwohnern der kleinste des Bezirks, ist mehrheitlich romanischsprechend und mehr-

heitlich katholisch.

Im Norden grenzt der Kreis Ruis an den Kt. Glarus (A), im Osten an den Kreis Ilanz (B), im Süden an den Kreis Lugnez (C) und im Westen an den Kreis Disentis (D). Er umfasst die Gemeinden Waltenburg (1), Andest (2), Panix (3), Ruis (4), Seth (5), Obersaxen (6). Flächenmässig ist Obersaxen mit 61,8 km² die grösste Kreisgemeinde, Ruis mit 11,4 km² die kleinste. Totalfläche des Kreises: 150,87 km². Die Wohnbevölkerung des Kreises betrug 1850 total 2190; 1980 = 1784; 1990 = 1893 und Ende 1994 = 2237 Personen. Obersaxen nimmt mit 860 Einwohnern Ende 1994 die erste Stelle ein, Panix mit nur 54 Ende 1994 die letzte. Obersaxen ist die einzige deutsch sprechende Kreisgemeinde. (Kant. Amt für Statistik GR 1995.)



Das Kreiswappen wurde 1952 entworfen und als Hoheitszeichen anerkannt: Geteilt in Rot und Silber, in Rot silbernes Andreaskreuz, in Silber querhin blaues Flussband. Das Andreaskreuz weist auf den hl. Andreas als Patron der Kirche von Ruis, zugleich aber auch auf das Klosterwappen von Disentis hin. Das blaue Flussband des Rheins versinnbildlicht die territoriale Aufgliederung des Kreises beidseitig des Vorderrheins. → Wahlen, Kreiskrankenkasse, Kreispräsident, Kreiswahlen.



Rumpalmetti oder **Rumpalsuppa** sagte man früher für eine lange Scheltrede.

Rumpf, dr, **Rimpf**, Mz. sind unerwünschte Falten an Kleidern, Papier, im Gesicht oder an Früchten.

rumpfa, **grumpfat** heisst 1. knittern von Stoff oder Papier 2. schrumpfen von Gesicht, Äpfeln usw.

Rumpler-Nieder Josef (1727-?? ex Trimmis) ist im März 1756 als "Chirurg" in Obersaxen ausgewiesen, denn seine Frau gebar hier am 3. März 1756 Zwillinge.

Runcaglia, (heisst deutsch Rodung). Die "uralte Differenz ratione Territory" zwischen Flond und Obersaxen wurde 1759 "in Güete beygelegt" mit der "Marckscheidung unter der Landstrass von unten auf, woselbst zu unterist ein Bächlein oder Graben ist und etwas besser oben eine alte Maur stehet, bis zu dem hohen Felsen die Kafrider Almein und von darein stehende Waldt, von Seithen Obersachsen und von Seithen Flandt an die daran stossende Wissen und drunder sich befindenden Almein ... und Runcaglia alle Zeit gewest" (LB II, 186). Seit diesem Vergleich bildet das von Obersaxern vorwiegend mit

“Cujas-Bächlein” (richtiger Name: Las Cuas) bezeichnete Rinnchen streckenweise die Grenze Obersaxen/Flond. Der Fahrweg Runcaglia-Forsanera-Las Cuas auf Territorium von Flond wurde 1971/72 für 199 722 Fr. durch die Meliorationsgenossenschaft Flond/Surcuolm angelegt.

runcare, lateinisch; runcar, romanisch, wurde zu runnga verdeutscht und heisst roden, reuten, ausrotten. Durch harte Arbeit rodeten die einstigen Bewohner in Suprasaxa, Supersaxa mit Axt und Feuer Wald, Gestrüpp und Dickicht, um Lebensraum für sich und ihre Tiere zu schaffen. An diese mühevoll erarbeitete Urbarisierung erinnern noch heute die Bezeichnungen Brand, Cavrida, Gschwend, Markal, Mundaun, Quadra, Riti, Tschappina und ganz besonders die von runcare abgeleiteten Formen Ronc, Rungg, Runggal, Runggli, welche von der romanisch sprechenden Bevölkerung etwa vom 8. bis 13. Jh. geschaffen und z. T. auch besiedelt wurden. Die Flurnamen Brand, Gschwend, Riti sind wohl erst nach der Zuwanderung der deutsch sprechenden Leute, etwa ab 14. Jh. entstanden.

Noch 1539 erlaubte die Gemeinde ein “Stuck waldt” beim “Beren boden” zu “rüten und rumen” (Dok. Iso Müller). Anno 1623 kam es zu Streitigkeiten, weil die Erben des “mit todt abgangen Gallus” sich “unnder standen zuo rüiten und ein grosses stuck wald zuo schwenden” (GA 21).

Rungg, Runc; mässig steiler Baarg, ostseitig etwas bewaldet, ca. 1470 m ü.M., liegt südöstlich der Platenger Allmend, östlich der Gadenstatt, wird östlich vom Purmaniger Bach, westlich vom Platenger Bächlein begrenzt. Auch wenn die Bezeichnung Runc in den Akten der Güterzusammenlegung Obersaxen noch auftaucht, ist dieser Name nicht mehr gebräuchlich. Heute wird dieser Baarg nach seinem ehemaligen Besitzer, Josef Anton Halter, Neukirch, Halters Gadenstatt genannt.

Dieser heutige Baarg dürfte wahrscheinlich identisch sein mit dem 1468 urkundlich bezeugten “Rungk”, der mit “nün Viertel Korn ein Quartonen ein Schillingwert Käs und acht Plaphart” bewertet wurde → PSO S. 636, Zeile 36), weil:

- in der gleichen Urkunde das “gut Lungarenga” ebenfalls mit Korn und Käs in “Schillingwert” veranlagt ist. “Lungarenga, Lungerenga, Lutterenga” sind die kaum 700 m südöstlich vom “Rungk” gelegenen Leng Egga → PSO S. 926;
- zudem ist in der folgenden Urkunden-Zeile (37) “Prawinoda” genannt, das heute als Noda bekannt ist und ca. 400 m südlich vom “Rungk” liegt → PSO S. 1058;
- und kaum 200 m südwestlich vom “Rungk” ist der heutige Baarg Schiliwart, östlich vom Schiliwart Plaun usw. → PSO S. 1168 Pfiffer-Hof.

Rungg, Ronck, Runc, Runs. Privatwaldparzellen auf Territorium Waltensburg, ca. 200 m südöstlich des Wasserfalls des St. Petersbaches. Eigentümer und Bewirtschafter sind Obersaxer. Melioriert und erschlossen durch den Waldweg Mililugg-Rungg wurden diese Parzellen durch die Meliorationsgenossenschaft Obersaxen.

Da im “Metel” nur ein einziger Markstein “existiert” liessen 1774 der Ammann von Waltensburg und M. A. v. Hinteregger als “Verwalter zu Rüzüns nomine Obersachsen” weitere Grenzmarken setzen, so “zwey Steinwurff ausser dem Majerhofer-Bach” gegen den “Thälbiel”, wo “zwey Klaffter drob ein grosser Stein stehet”, jedoch “denen von Obersachsen habenden Anspruch im Metel- und Ronck-Wald unschädlich” (LB II, 202).